

ОПОВЕЩЕНИЕ
о начале публичных слушаний по проекту решения
о предоставлении разрешения на отклонение
от предельных параметров разрешенного строительства,
реконструкции объектов капитального строительства

Комиссия по подготовке проекта Правил землепользования и застройки Находкинского городского округа сообщает о назначении публичных слушаний по проекту решения о предоставлении разрешения на отклонение от предельных параметров разрешенного строительства, реконструкции объектов капитального строительства на земельных участках:

- площадью 208 кв.м с кадастровым номером 25:31:010404:8557, расположенном по адресу: Приморский край, город Находка, улица Белинского, дом 5А, в части уменьшения минимального отступа от границ земельного участка с западной стороны от точки 1 до точки 2, с северной от точки 2 до точки 3, южной стороны от точки 4 до точки 10, в соответствии со схемой (приложение), в соответствии со схемой (приложение в составе информационных материалов к проекту);

- площадью 602 кв.м с кадастровым номером 25:31:010210:7825, расположенном по адресу: местоположение установлено относительно ориентира, расположенного за пределами участка. Ориентир жилой дом, участок расположен примерно в 22 метрах на юго-восток от ориентира. Почтовый адрес ориентира: Приморский край, город Находка, улица Луначарского, №5А, в части уменьшения минимального отступа от границ земельного участка с южной стороны с 5 метров до 0 метров (от точки 1 до точки 2), с западной стороны с 3 метров до 0 метров (от точки 2 до точки 3), северной стороны с 3 метров до 0 метров (от точки 3 до точки 8), с восточной стороны с 3 метров до 0 метров (от точки 8 до точки 1), в соответствии со схемой (приложение в составе информационных материалов к проекту).

- Перечень информационных материалов к проекту:
 - 1.1 Текстовые материалы: проект решения о предоставлении разрешения на отклонение от предельных параметров разрешенного строительства, реконструкции объектов капитального строительства
 - 1.1. Графические материалы с указанием местоположения планируемых к строительству объектов капитального строительства.
 2. Официальный сайт, на котором будут размещены проект и информационные материалы к нему: <http://nakhodka-city.ru>.
 3. Порядок проведения публичных слушаний по проекту:
 - 3.1. Подготовка оповещения о начале публичных слушаний, опубликование оповещения в официальном печатном средстве массовой информации Находкинского городского округа и размещение на официальном сайте Находкинского городского округа, распространение на информационных стендах.
 - 3.2. Направление сообщения о проведении публичных слушаний правообладателям земельных участков, имеющих смежные границы с земельным участком, применительно к которому запрашивается разрешение на отклонение от предельных параметров разрешенного строительства, реконструкции объектов капитального строительства, правообладателям объектов капитального строительства, расположенных на земельных участках, имеющих общие границы с земельным участком, применительно к которому запрашивается данное разрешение, и правообладателям помещений, являющихся частью объекта капитального строительства, применительно к которому запрашивается данное разрешение.
 - 3.3. Размещение проекта на официальном сайте Находкинского городского округа.
 - 3.4. Проведение экспозиции проекта.
 - 3.5. Проведение собрания участников публичных слушаний.
 - 3.6. Подготовка и оформление протокола публичных слушаний.
 - 3.7. Подготовка, оформление и обеспечение опубликования заключения о результатах публичных слушаний по проекту решения о предоставлении разрешения на отклонение от предельных параметров разрешенного строительства, реконструкции объектов капитального строительства в официальном печатном средстве массовой информации Находкинского городского округа и размещение на официальном сайте Находкинского городского округа.

4. Место и дата открытия экспозиции проекта: здание администрации Находкинского городского округа, расположенное по адресу: г. Находка, ул. Школьная, д.18, холл (1 этаж), дата открытия экспозиции проекта: 05.05.2023.

5. Срок проведения экспозиции проекта с 05.05. 2023 по 12.05.2023. Дни и часы в которые возможно посещение указанной экспозиции: с понедельника по пятницу с 10-00 до 13-00.

6. Порядок, срок и форма внесения участниками публичных слушаний предложений и замечаний, касающихся проекта: а) в письменной или устной форме в ходе проведения собрания участников публичных слушаний;

б) в письменной форме, в адрес комиссии по подготовке проекта Правил землепользования и застройки Находкинского городского округа, расположенной по адресу: г. Находка, ул. Школьная, д.18.

в) посредством записи в книге (журнале) учета предложений посетителей экспозиции проекта, подлежащего рассмотрению на публичных слушаниях.

В целях идентификации участники публичных слушаний представляют сведения о себе (фамилию, имя отчество (при наличии), дату рождения, адрес места жительства (регистратора) – для физических лиц; наименование, основной государственный регистрационный номер, место нахождения и адрес – для юридических лиц) с приложением документов, подтверждающих такие сведения.

Участники публичных слушаний, являющиеся правообладателями земельных участков и (или) расположенных на них объектов капитального строительства и (или) помещений, являющихся частью указанных объектов капитального строительства, также представляют сведения соответственно о таких объектах из Единого государственного реестра недвижимости и иные документы, устанавливающие или удостоверяющие их права на такие объекты.

Срок внесения участниками публичных слушаний предложений и замечаний, касающихся проекта определен с 05.05.2023 до 10.00 часов 12.05.2023.

8. Дата, время проведения собрания участников публичных слушаний 12.05.2023, 11-00.

Место проведения: г. Находка, ул. Школьная, д.18, каб. 204.

Администрация Находкинского городского округа
Приморского края

ПОСТАНОВЛЕНИЕ
20 апреля 2023 г. г. Находка № 651

О внесении изменений в постановление администрации
Находкинского городского округа от 27.09.2022 № 1429
«Об утверждении схемы размещения объектов,
на основании которой осуществляется использование
земель или земельных участков, находящихся
в государственной или муниципальной собственности,
для возведения гражданами гаражей, являющихся
некапитальными сооружениями, либо для стоянки
технических или других средств передвижения инвалидов вблизи их
места жительства в Находкинском
городском округе

В соответствии со статьёй 39.36-1 Земельного кодекса Российской Федерации, постановлением Правительства Приморского края от 10.11.2021 № 717-пп «О Порядке утверждения схемы размещения объектов, на основании которой осуществляется использование земель или земельных участков, находящихся в государственной или муниципальной собственности, для возведения гражданами гаражей, являющихся некапитальными сооружениями, либо для стоянки технических или других средств передвижения инвалидов вблизи их места жительства», Уставом Находкинского городского округа, предложениями граждан о включении земельных участков в схему, администрация Находкинского городского округа

ПОСТАНОВЛЯЕТ:

1. Внести в постановление администрации Находкинского городского округа от 27.09.2022 № 1429 «Об утверждении схемы размещения объектов, на основании которой осуществляется использование земель или земельных участков, находящихся в государственной или муниципальной собственности, для возведения гражданами гаражей, являющихся некапитальными сооружениями, либо для стоянки технических или других средств передвижения инвалидов вблизи их места жительства в Находкинском городском округе» следующие изменения:

- 1.1. Позицию № 46 исключить.
- 1.1. Позиции № 82, 95, 101 изложить в новой редакции (приложение № 1).
- 1.2. Дополнить схему позицией № 116 (приложение № 2).

2. Управлению внешних коммуникаций администрации Находкинского городского округа опубликовать настоящее постановление в средствах массовой информации.

3. Отделу делопроизводства администрации Находкинского городского округа (Атрашок) разместить данное постановление на официальном сайте Находкинского городского округа в информационно-телекоммуникационной сети Интернет.

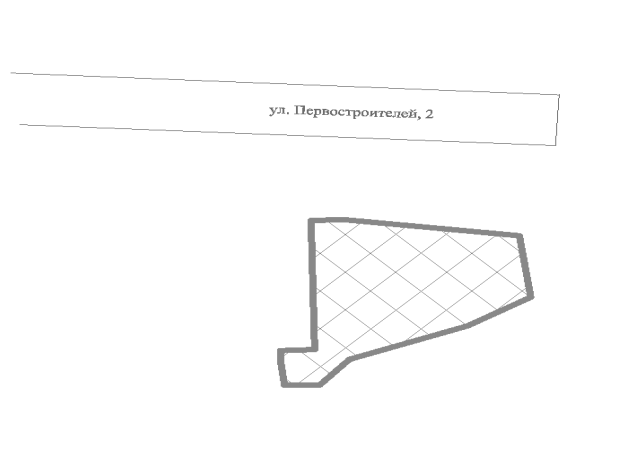
4. Контроль за исполнением данного постановления «О внесении изменений в постановление администрации Находкинского городского округа от 27.09.2022 № 1429 «Об утверждении схемы размещения объектов, на основании которой осуществляется использование земель или земельных участков, находящихся в государственной или муниципальной собственности, для возведения гражданами гаражей, являющихся некапитальными сооружениями, либо для стоянки технических или других средств передвижения инвалидов вблизи их места жительства в Находкинском городском округе» возложить на заместителя главы администрации Находкинского городского округа - начальника управления архитектуры, градостроительства и рекламы администрации Находкинского городского округа Браташа Д.М.

Глава Находкинского городского округа Т.В. Магинский

Приложение № 1
к постановлению администрации
Находкинского городского округа
от 20 апреля 2023 г. № 651

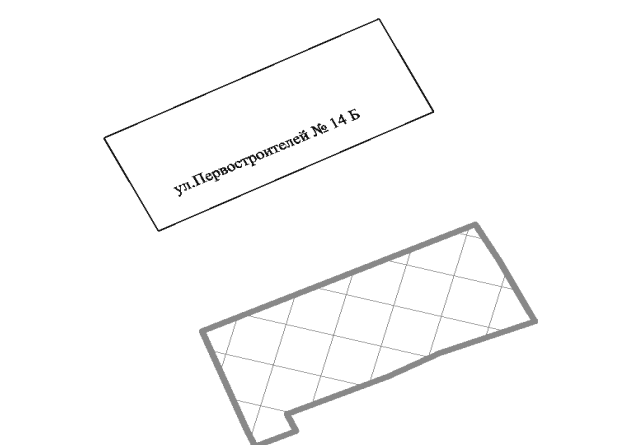
№	Номер земельного участка (площадки)	адресный ориентир	Площадь, кв.м	Координаты		
				№ X	Y	
82	070003-3	МКР «посёлок Врангель», в 27 м на юг от жилого дома по улице Первостроителей, 2	1064	1	317863.98	2250899.56
				2	317864.12	2250905.66
				3	317860.33	2250936.64
Кадастровый квартал 25:31:070003	Приморский край, г. Находка			4	317845.72	2250938.67
				5	317838.9	2250927.41
				6	317830.94	2250906.4
				7	317824.8	2250901.07
				8	317824.77	2250894.84
				9	317830.47	2250894.14
				10	317833.01	2250894.08
				11	317833.27	2250900.2

Срок размещения объектов на земельном участке (площадке) – 5 лет



№	Номер земельного участка (площадки)	адресный ориентир	Площадь, кв.м	Координаты		
				№ X	Y	
95	070003-5	МКР «посёлок Врангель», в 26 м на юг от жилого дома по улице Первостроителей, 14 Б	655	1	317612.37	2251115.88
				2	317628.47	2251151.18
Кадастровый квартал 25:31:070003	Приморский край, г. Находка			3	317623.21	2251154.15
				4	317613.85	2251158.88
				5	317609.05	2251146.54
				6	317605.55	2251139.93
				7	317599.86	2251126.85
				8	317597.3	2251128.01
				9	317594.99	2251122.74
				10	317597.59	2251121.61

Срок размещения объектов на земельном участке (площадке) – 5 лет



№	Номер земельного участка (площадки)	адресный ориентир	Площадь, кв.м	Координаты		
				№ X	Y	
101	050002-3	МКР «посёлок Ливадия», в 26 м на запад от жилого дома по улице Победы, 8	318	1	330871.82	2215648.93
				2	330871.82	2215655.39
Кадастровый квартал 25:31:050002	Приморский край, г. Находка			3	330848.62	2215655.41
				4	330848.62	2215658.53
				5	330822.23	2215657.08
				6	330822.45	2215650.98
				7	330848.62	2215651.92
				8	330848.62	2215648.93

Срок размещения объектов на земельном участке (площадке) – 1 год

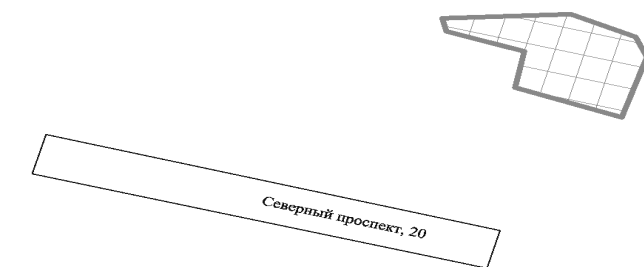


ул. Победы, 8

Приложение № 2
к постановлению администрации
Находкинского городского округа
от 20 апреля 2023 г. № 651

№	Номер земельного участка (площадки)	адресный ориентир	Площадь, кв.м	Координаты		
				№ X	Y	
116	010404-11	В 53 метра на северо-восток от жилого дома по проспекту Северный, 20	691	1	328944.94	2231686.05
				2	328946.07	2231713.81
Кадастровый квартал 25:31:010211	Приморский край, г. Находка			3	328939.77	2231727.81
				4	328934.2	2231730.25
				5	328917.46	2231724.82
				6	328925.72	2231701.79
				7	328935.76	2231703.77
				8	328941.31	2231686.94

Срок размещения объектов на земельном участке (площадке) – 5 лет



Администрация Находкинского городского округа
Приморского края

ПОСТАНОВЛЕНИЕ
24 апреля 2023 г. г. Находка № 652

Об утверждении документации
по планировке территории

В соответствии со статьями 45 и 46 Градостроительного кодекса Российской Федерации, постановлением администрации Находкинского городского округа от 17.02.2022 № 155-НПА «Об утверждении Правил землепользования и застройки Находкинского городского округа», решением Думы Находкинского городского округа от 21.12.2022 № 56-НПА «О порядке подготовки, утверждения документации по планировке территории Находкинского городского округа, внесения изменений в такую документацию, отмены такой документации или ее отдельных частей, признания отдельных частей такой документации не подлежащими применению», постановлением администрации Находкинского городского округа от 08.09.2022 № 1308 «Об утверждении административного регламента предоставления муниципальной услуги «Подготовка и утверждение документации по планировке территории», руководствуясь статьёй 48 Устава Находкинского городского округа, на основании договора безвозмездного пользования от 30.07.2019 № 42-19, решений общих собраний членов садоводческого некоммерческого товарищества «Тайра Плюс» от 04.02.2021 № 12, от 04.04.2022 № 14, администрация Находкинского городского округа

ПОСТАНОВЛЯЕТ:

1. Утвердить прилагаемую документацию по планировке территории, в составе проекта планировки территории и проекта межевания территории, в границах земельного участка площадью 12272 кв. м с кадастровым номером 25:31:040301:268, расположенного по адресу: установлено относительно ориентира, расположенного за пределами участка, ориентир здание, участок находится примерно в 370 м от ориентира по направлению на запад, адрес ориентира: Приморский край, Находкинский городской округ, город Находка, микрорайон Ливадия, улица Рифовая, 62.

2. Управлению внешних коммуникаций администрации Находкинского городского округа опубликовать утверждённую документацию по планировке территории, в составе проекта планировки территории и проекта межевания территории, указанную в пункте 1 данного постановления, в официальном печатном средстве массовой информации Находкинского городского округа в течение семи дней со дня её утверждения.

3. Отделу делопроизводства администрации Находкинского городского округа (Атрашок) разместить настоящее постановление и утверждённую документацию по планировке территории, в составе проекта планировки территории и проекта межевания территории, указанную в пункте 1 данного постановления, на официальном сайте Находкинского городского округа.

4. Контроль за исполнением данного постановления «Об утверждении документации по планировке территории» возложить на заместителя главы администрации Находкинского городского округа - начальника управления архитектуры, градостроительства и рекламы администрации Находкинского городского округа Браташа Д.М.

Глава Находкинского городского округа
Т.В. Магинский

Утверждена
постановлением администрации
Находкинского городского округа
от 24 апреля 2023 г. № 652

