

Заинтересованное лицо в течение 15 дней со дня опубликования может ознакомиться с поступившим ходатайством и подать заявление об учете их прав на земельный участок...

Официальный сайт Находкинского городского округа, на котором размещается сообщение о поступившем ходатайстве об установлении публичного сервитута - nakhodka-city.ru

ОПИСАНИЕ ГРАНИЦ ПУБЛИЧНОГО СЕРВИТУТА объекта ПС "Парус"

Table with 2 columns: Field name (e.g., Местоположение публичного сервитута) and Field value (e.g., Приморский край, Находка г).

СХЕМА РАСПОЛОЖЕНИЯ ГРАНИЦ ПУБЛИЧНОГО СЕРВИТУТА объекта электросетевого хозяйства ПС "Парус"



Извещение о возможном установлении публичного сервитута

Администрацией Находкинского городского округа рассматривается ходатайство об установлении публичного сервитута на земельном участке площадью 2942 кв.м...

Заинтересованное лицо в течение 15 дней со дня опубликования может ознакомиться с поступившим ходатайством и подать заявление об учете их прав на земельный участок...

Официальный сайт Находкинского городского округа, на котором размещается сообщение о поступившем ходатайстве об установлении публичного сервитута - nakhodka-city.ru

ОПИСАНИЕ ГРАНИЦ ПУБЛИЧНОГО СЕРВИТУТА объекта ПС "Гайдамак"

Table with 2 columns: Field name (e.g., Местоположение публичного сервитута) and Field value (e.g., Приморский край, Находка г).

СХЕМА РАСПОЛОЖЕНИЯ ГРАНИЦ ПУБЛИЧНОГО СЕРВИТУТА объекта электросетевого хозяйства ПС "Гайдамак"



Извещение о проведении жеребьевки

Управлением землепользования и застройки администрации Находкинского городского округа сообщает о проведении жеребьевки в целях предоставления гражданам...

Уполномоченный орган местного самоуправления, проводящий жеребьевку — управление землепользования и застройки администрации Находкинского городского округа. Дата проведения жеребьевки — 29 мая 2023 года.

Список земельных участков, предлагаемых на жеребьевку № 136:

Table with 3 columns: Land parcel number, Address, and Parcel ID. Lists 34 land parcels available for the draw.

Table with 3 columns: Land parcel number, Address, and Parcel ID. Lists 7 land parcels.

Помимо этого сообщаем, что в работе жеребьевочной комиссии при проведении жеребьевки, в качестве наблюдателей вправе принимать участие представители общественных организаций...

Извещение о возможном установлении публичного сервитута

Сообщение о возможном установлении публичного сервитута в соответствии со статьей 39.42 Земельного кодекса Российской Федерации...

Цели установления публичного сервитута: «Строительство и эксплуатация объекта электросетевого хозяйства федерального значения КВЛ 220 кВ Находка-НЗМУ».

Адрес или иное описание местоположения земельных участков, кадастровые номера земельных участков, в отношении которых испрашивается публичный сервитут:

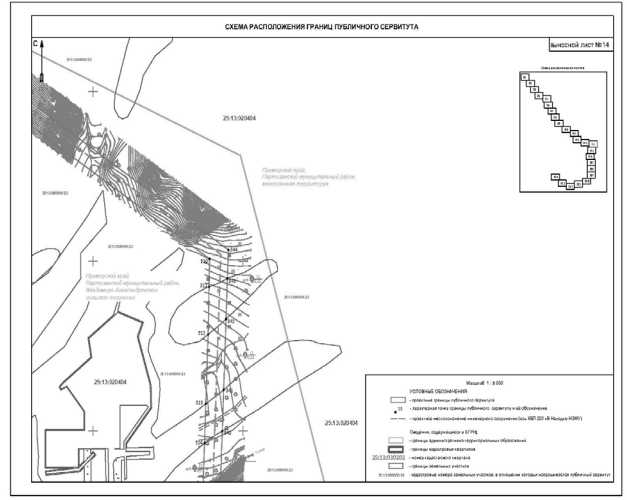
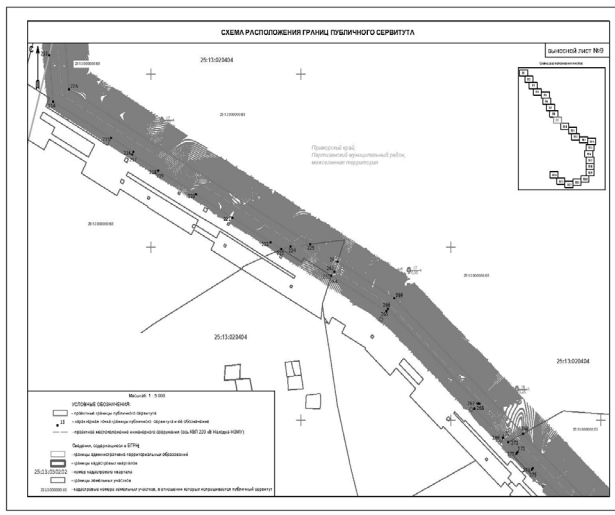
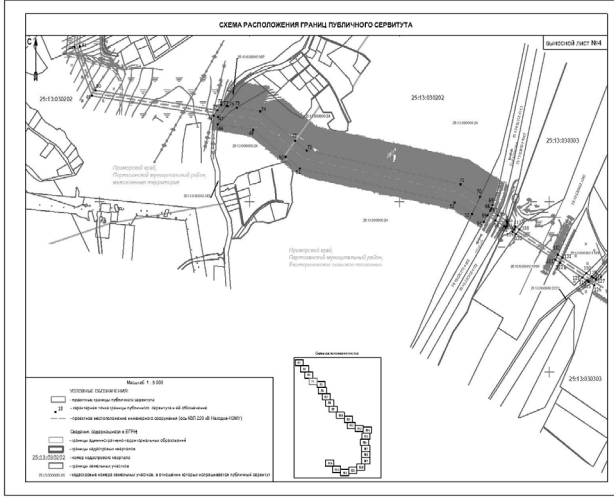
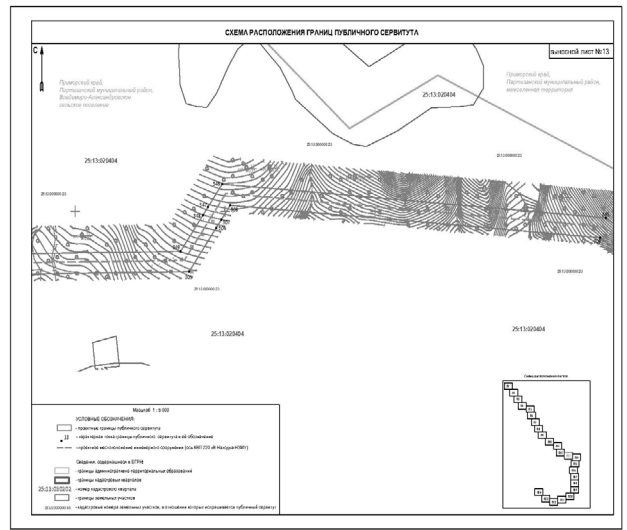
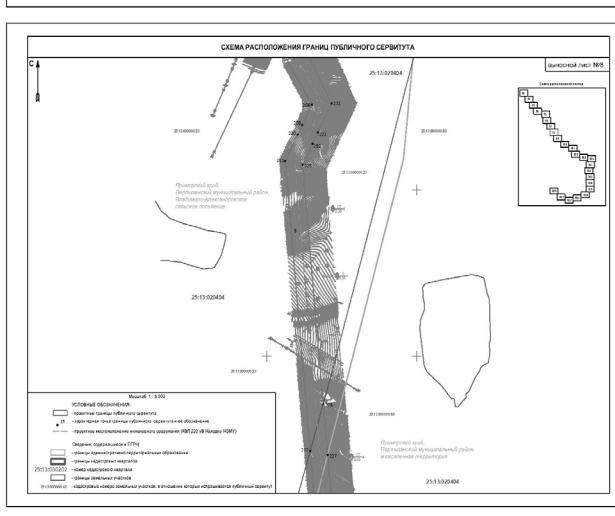
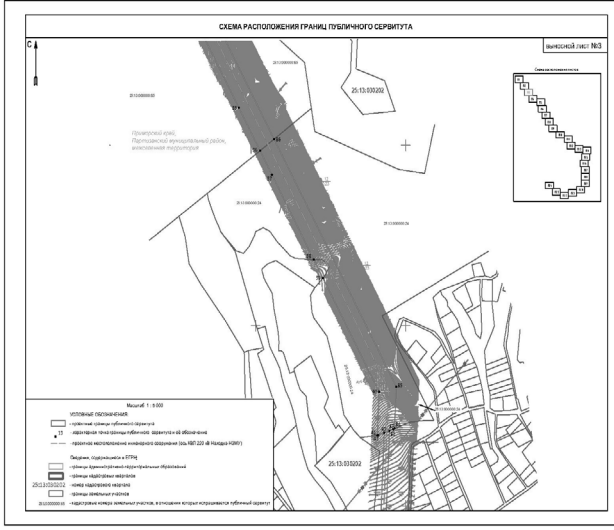
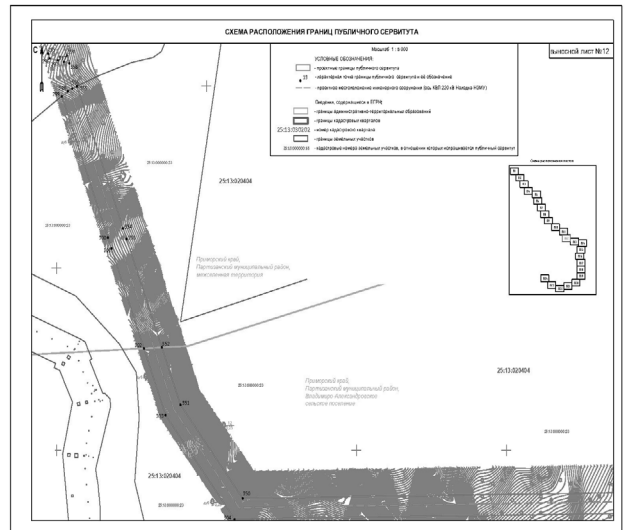
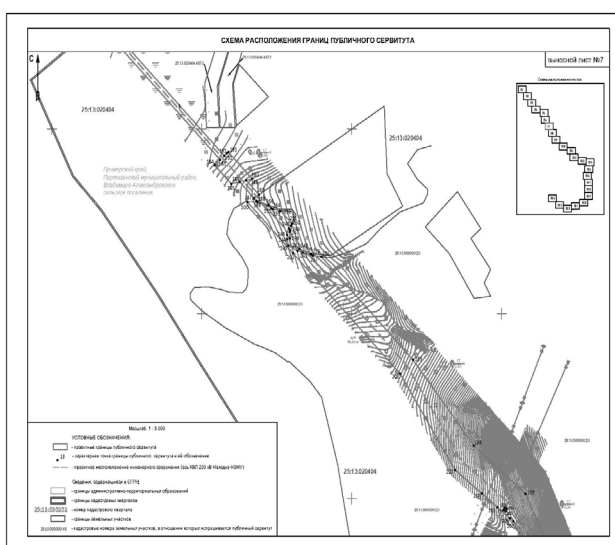
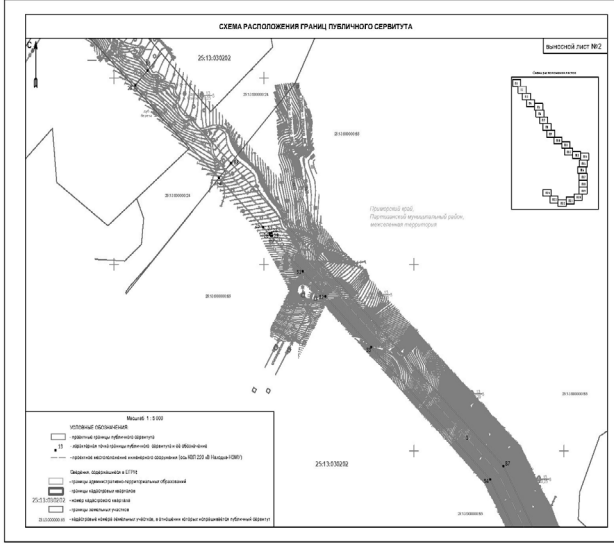
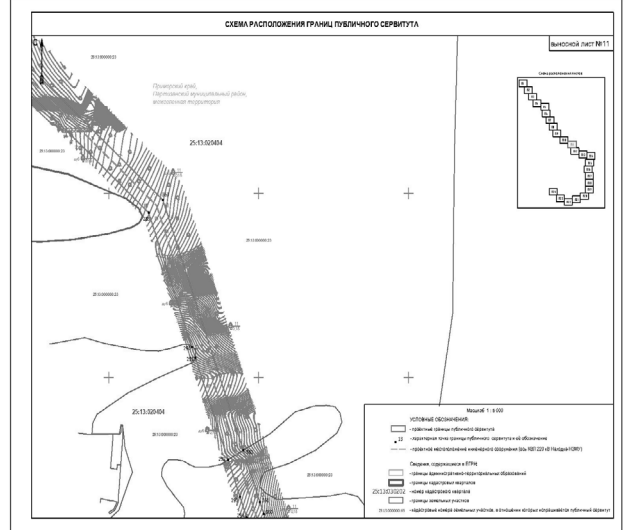
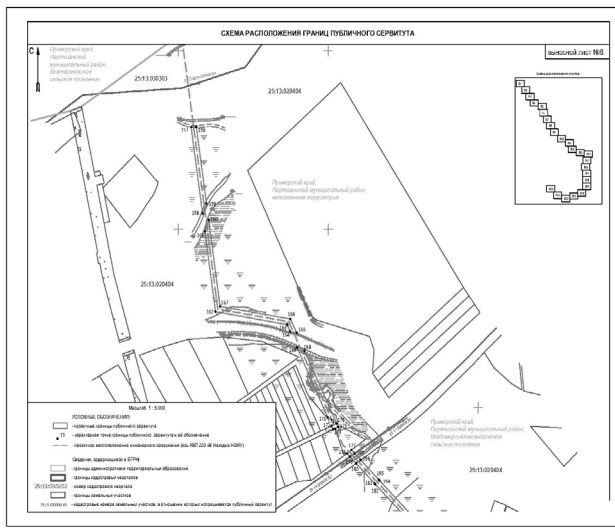
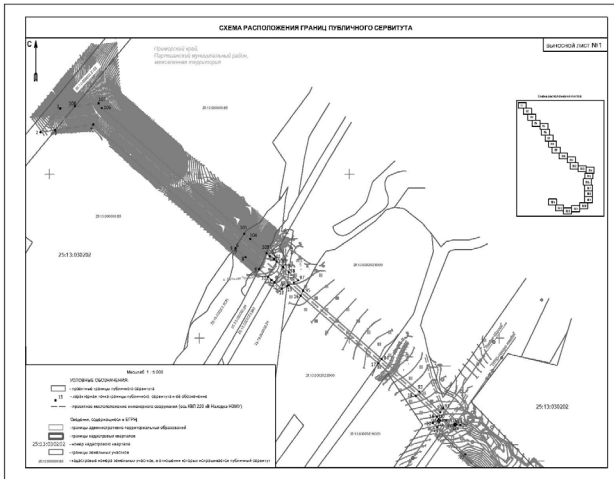
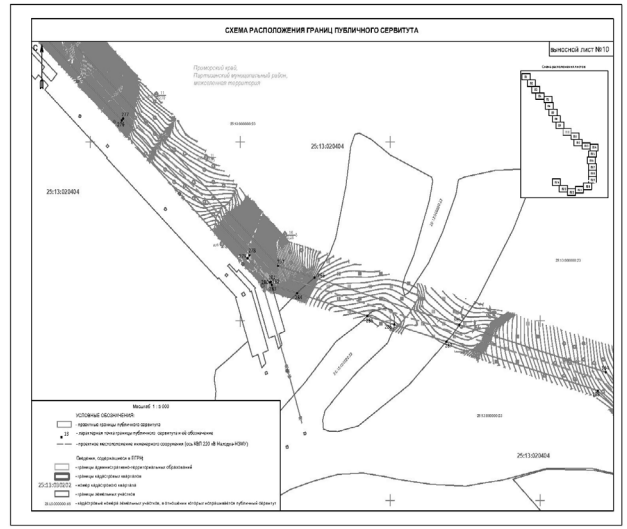
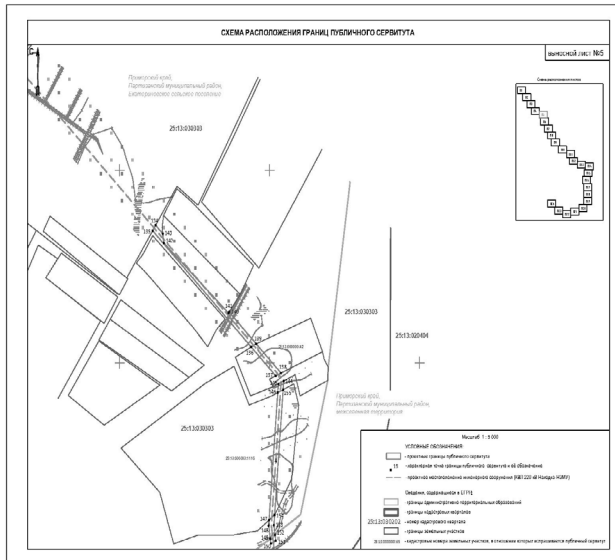
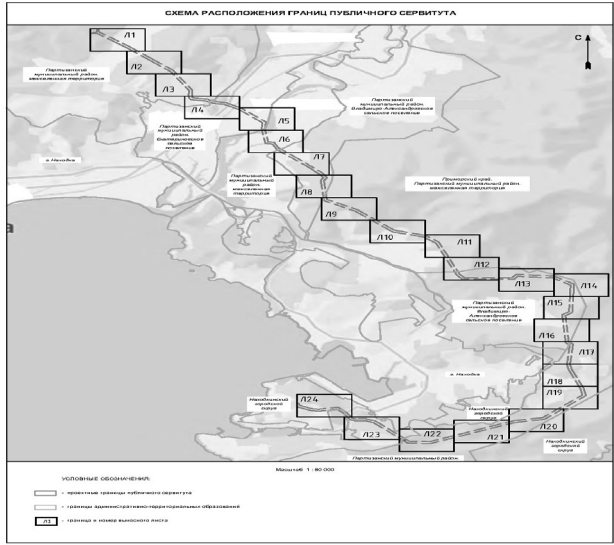
Table with 3 columns: Parcel ID, Address, and Description. Lists 18 land parcels with their respective addresses and descriptions.

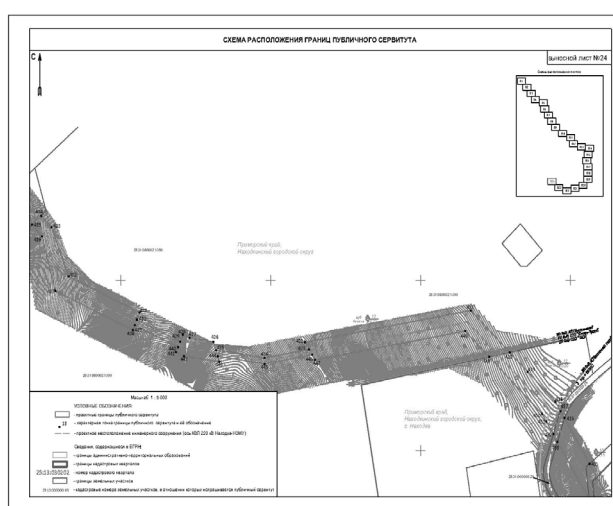
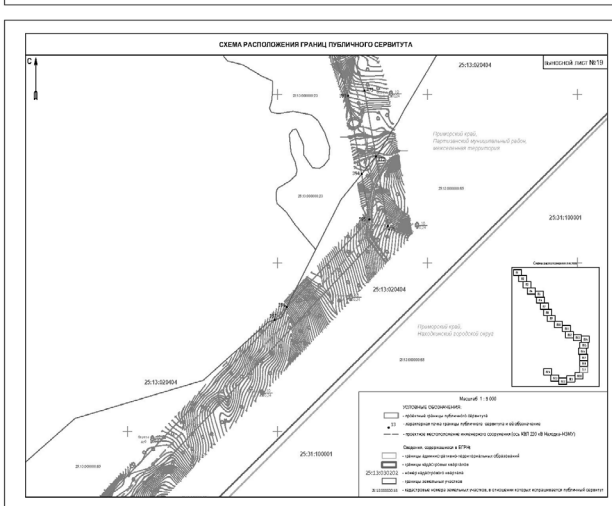
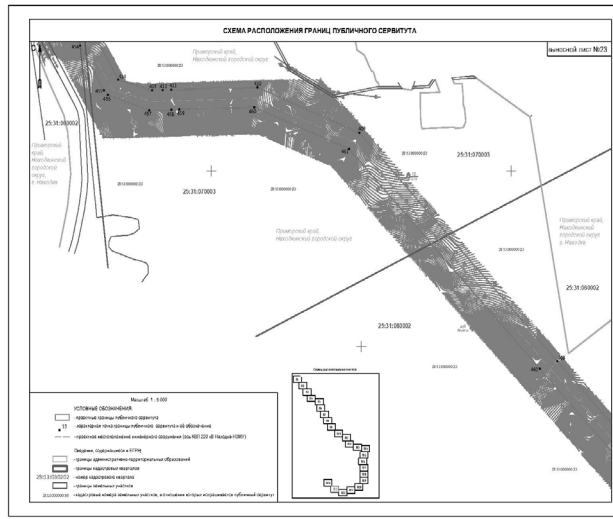
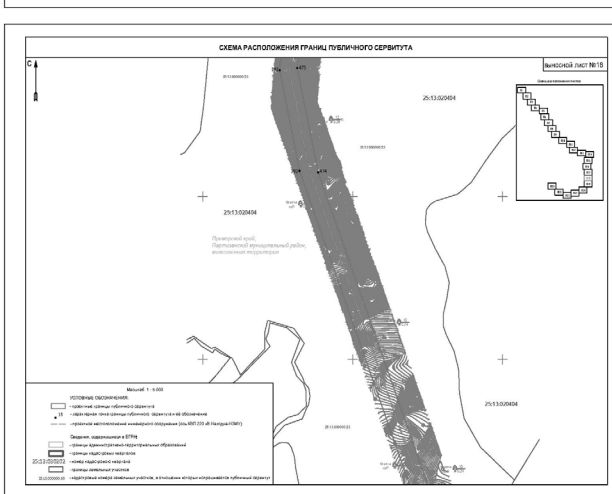
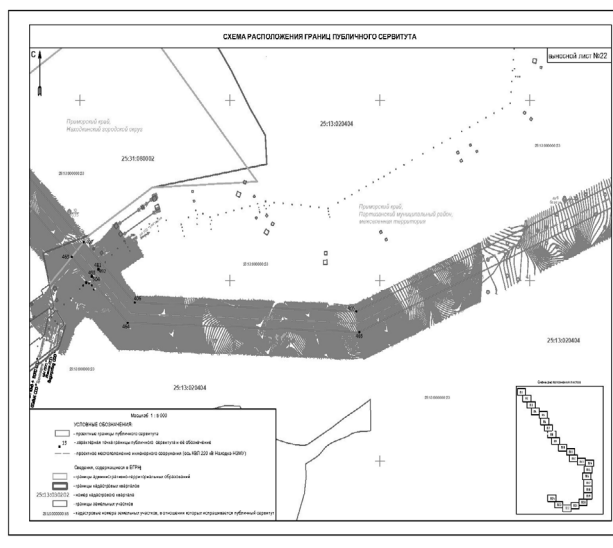
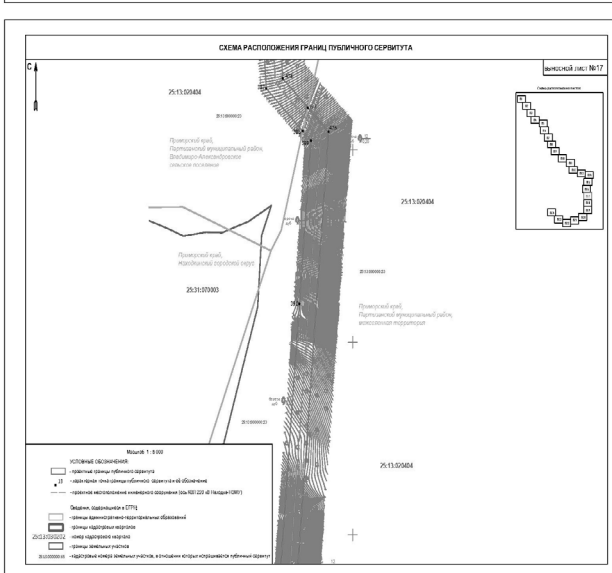
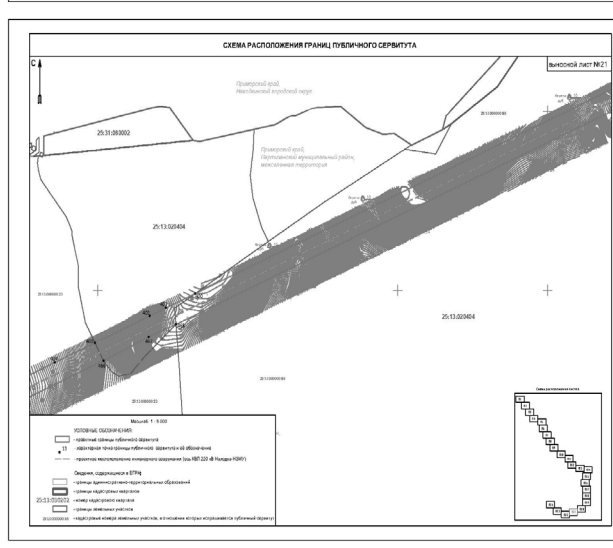
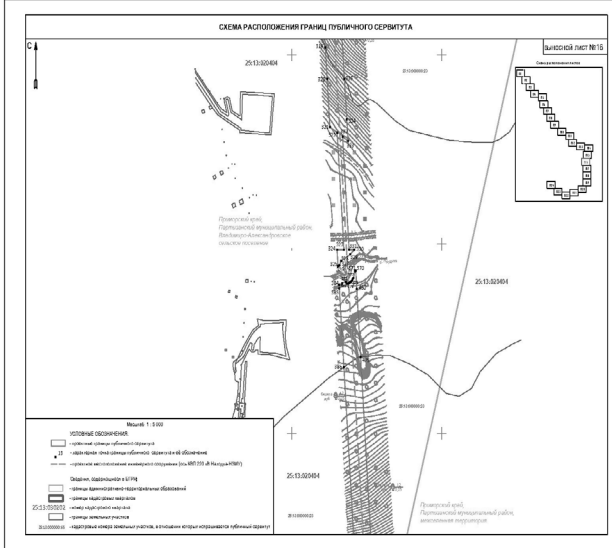
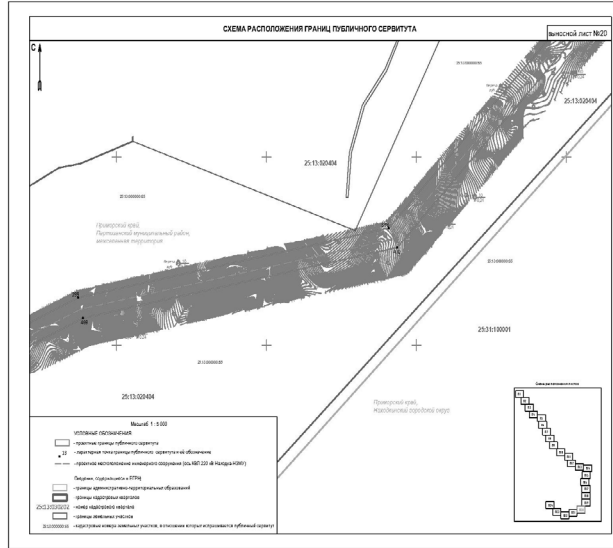
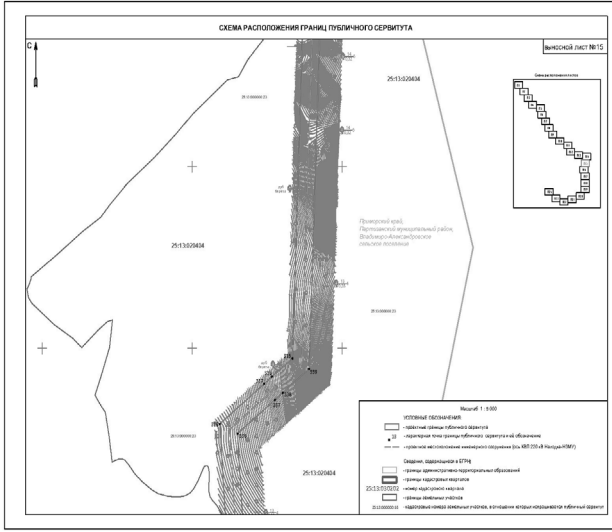
Официальные сайты в информационно-телекоммуникационной сети «Интернет», на которых размещается сообщение о поступившем ходатайстве об установлении публичного сервитута:

- 1) сайт Минвостокразвития России (minvr.gov.ru);
2) сайт администрации Партизанского муниципального района Приморского края (http://rayon.partizansky.ru/);
3) сайт администрации Екатериновского сельского поселения Партизанского муниципального района Приморского края (http://ekaterinovka.partizansky.ru/);
4) сайт администрации Золотодлинского сельского поселения Партизанского муниципального района Приморского края (http://www.zolotay.partizansky.ru/);
5) сайт администрации Находкинского городского округа Приморского края (https://www.nakhodka-city.ru/).

Заинтересованные лица могут ознакомиться с поступившим ходатайством об установлении публичного сервитута и прилагаемым к нему описанием местоположения границ публичного сервитута, подать заявления об учете прав на земельные участки, если их права не зарегистрированы в Едином государственном реестре недвижимости...

Срок приема заявлений: 15 дней со дня опубликования настоящего сообщения с 9:00 до 13:00 и с 13:45 до 18:00 часов (в пятницу до 16:45) (кроме выходных и праздничных дней). Заявление также можно подать в электронном виде посредством заполнения электронной формы обращения на сайте Минвостокразвития России.





Администрация Находкинского городского округа
Приморского края

ПОСТАНОВЛЕНИЕ
г. Находка № 809
17 мая 2023 г.

О признании не подлежащими применению отдельных частей документации по планировке территории, утвержденной постановлением администрации Находкинского городского округа от 30.10.2012 № 1882 «Об утверждении документации по планировке территории»

№ 446-КЗ «О градостроительной деятельности на территории Приморского края», статьей 6 решения Думы Находкинского городского округа от 21.12.2022 № 56-НПА «О порядке подготовки, утверждения документации по планировке территории Находкинского городского округа, внесения изменений в такую документацию, отмены такой документации или ее отдельных частей, признания отдельных частей такой документации не подлежащими применению», руководствуясь статьей 48 Устава Находкинского городского округа, в целях обеспечения исполнения Закона Приморского края от 08.11.2011 № 837-КЗ «О бесплатном предоставлении земельных участков гражданам, имеющим трех и более детей, в Приморском крае», администрация Находкинского городского округа

ПОСТАНОВЛЯЕТ:

1. Признать не подлежащими применению отдельные части документации по планировке территории, утвержденной постановлением администрации Находкинского городского округа от 30.10.2012 № 1882 «Об утверждении документации по планировке территории».
2. Определить границы не подлежащих применению частей документации по планировке территории, указанной в пункте 1 данного постановления, в границах образуемых земельных участков с номерами: 127, 128, 129, 130, 131, 261, 262, 291, 292, 293, 294, 295, 296, 297, 298, 299.
3. Управлению внешних коммуникаций администрации Находкинского городского округа опубликовать данное постановление в официальном средстве массовой информации Находкинского городского округа в течение семи дней с даты его принятия.
4. Отделу делопроизводства администрации Находкинского городского округа (Атешок) разместить данное постановление на официальном сайте Находкинского городского округа в сети Интернет.
5. Контроль за исполнением данного постановления «О признании не подлежащей применению части документации по планировке территории, утвержденной постановлением администрации Находкинского городского округа от 30.10.2012 № 1882 «Об утверждении документации по планировке территории» возложить на заместителя главы администрации Находкинского городского округа - начальника управления архитектуры, градостроительства и рекламы администрации Находкинского городского округа Браташа Д.М.

Глава Находкинского городского округа Т.В. Магинский

Администрация Находкинского городского округа
Приморского края

ПОСТАНОВЛЕНИЕ
г. Находка № 810
17 мая 2023 г.

О признании не подлежащей применению отдельной части документации по планировке территории, утвержденной постановлением администрации Находкинского городского округа от 22.02.2011 № 247 «Об утверждении документации по планировке территории»

В соответствии с частью 20 статьи 45 Градостроительного кодекса Российской Федерации, частью 3 статьи 6 Закона Приморского края от 29.06.2009 № 446-КЗ «О градостроительной деятельности на территории Приморского края», решением Думы Находкинского городского округа от 21.12.2022 № 56-НПА «О порядке подготовки, утверждения документации по планировке территории Находкинского городского округа, внесения изменений в такую документацию, отмены такой документации или ее отдельных частей, признания отдельных частей такой документации не подлежащими применению», руководствуясь статьей 48 Устава Находкинского городского округа, администрация Находкинского городского округа

ПОСТАНОВЛЯЕТ:

1. Признать не подлежащей применению отдельную часть документации по планировке территории, утвержденной постановлением администрации Находкинского городского округа от 22.02.2011 № 247 «Об утверждении документации по планировке территории».
2. Определить границы не подлежащей применению части документации по планировке территории, указанной в пункте 1 данного постановления: в границах земельного участка с кадастровым номером 25:31:010211:12432.
3. Управлению внешних коммуникаций администрации Находкинского городского округа опубликовать данное постановление в официальном средстве массовой информации Находкинского городского округа в течение семи дней от даты его принятия.
4. Отделу делопроизводства администрации Находкинского городского округа (Атешок) разместить данное постановление на официальном сайте Находкинского городского округа в сети Интернет.
5. Контроль за исполнением данного постановления «О признании не подлежащей применению отдельной части документации по планировке территории, утвержденной постановлением администрации Находкинского городского округа от 22.02.2011 № 247 «Об утверждении документации по планировке территории» возложить на заместителя главы администрации Находкинского городского округа - начальника управления архитектуры, градостроительства и рекламы администрации Находкинского городского округа Браташа Д.М.

Глава Находкинского городского округа Т.В. Магинский

Администрация Находкинского городского округа
Приморского края

ПОСТАНОВЛЕНИЕ
г. Находка № 811
17 мая 2023 г.

О признании не подлежащей применению отдельной части документации по планировке территории, утвержденной постановлением администрации Находкинского городского округа от 23.11.2018 № 2048 «Об утверждении документации по планировке территории»

В соответствии с частью 20 статьи 45 Градостроительного кодекса Российской Федерации, частью 3 статьи 6 Закона Приморского края от 29.06.2009 № 446-КЗ «О градостроительной деятельности на территории Приморского края», решением Думы Находкинского городского округа от 21.12.2022 № 56-НПА «О порядке подготовки, утверждения документации по планировке территории Находкинского городского округа, внесения изменений в такую документацию, отмены такой документации или ее отдельных частей, признания отдельных частей такой документации не подлежащими применению», руководствуясь статьей 48 Устава Находкинского городского округа, администрация Находкинского городского округа

ПОСТАНОВЛЯЕТ:

1. Признать не подлежащей применению отдельную часть документации по планировке территории, утвержденной постановлением администрации Находкинского городского округа от 23.11.2018 № 2048 «Об утверждении документации по планировке территории».
2. Определить границы не подлежащей применению части документации по планировке территории, указанной в пункте 1 данного постановления: в границах земельного участка с кадастровым номером 25:31:010208:628.
3. Управлению внешних коммуникаций администрации Находкинского городского округа опубликовать данное постановление в официальном средстве массовой информации Находкинского городского округа в течение семи дней от даты его принятия.
4. Отделу делопроизводства администрации Находкинского городского округа (Атешок) разместить данное постановление на официальном сайте Находкинского городского округа в сети Интернет.
5. Контроль за исполнением данного постановления «О признании не подлежащей применению отдельной части документации по планировке территории, утвержденной постановлением администрации Находкинского городского округа от 23.11.2018 № 2048 «Об утверждении документации по планировке территории» возложить на заместителя главы администрации Находкинского городского округа - начальника управления архитектуры, градостроительства и рекламы администрации Находкинского городского округа Браташа Д.М.

Глава Находкинского городского округа Т.В. Магинский