













Table with columns for cadastral numbers and area details. Includes sections for ЗУ2, ЗУ3, ЗУ4, and ЗУ5 with various sub-sections and their corresponding area measurements.

Таблица № 7

Перечень и сведения о существующих земельных участках, на которых линейный объект размещен на условиях публичного сервитута, и для которых определен линейный сервитут для обслуживания существующих линий электропередач

Table with columns: № п/п, Кадастровый номер земельного участка, Условный номер публично-сервитута, Площадь части земельного участка, Адрес/ местоположение, Форма собственности/ Вид права/ Правообладатель. Contains 3 entries.

Table with columns: №, Земельный участок, Категория, Площадь, Описание, Вид собственности. Contains 8 entries with detailed descriptions of land plots.

Таблица № 8

Table with columns: Номер точки, КООРДИНАТЫ (МСК-25), КООРДИНАТЫ (местные). Contains coordinate data for various points across different sections (C1, C2, C3, C4, C5).

Large table with multiple columns listing cadastral numbers and area details. Contains sections for ЗУ2, ЗУ3, ЗУ4, and ЗУ5 with various sub-sections and their corresponding area measurements.

Таблица 9

Перечень координат характерных точек границ территории разработки проекта межевания

Table with columns: Номер точки, КООРДИНАТЫ (МСК-25), КООРДИНАТЫ (местные). Contains coordinate data for various points.

Table with 5 columns: Parcel ID, Address, Parcel ID, Address, Parcel ID. Rows 43-103.

Таблица № 10

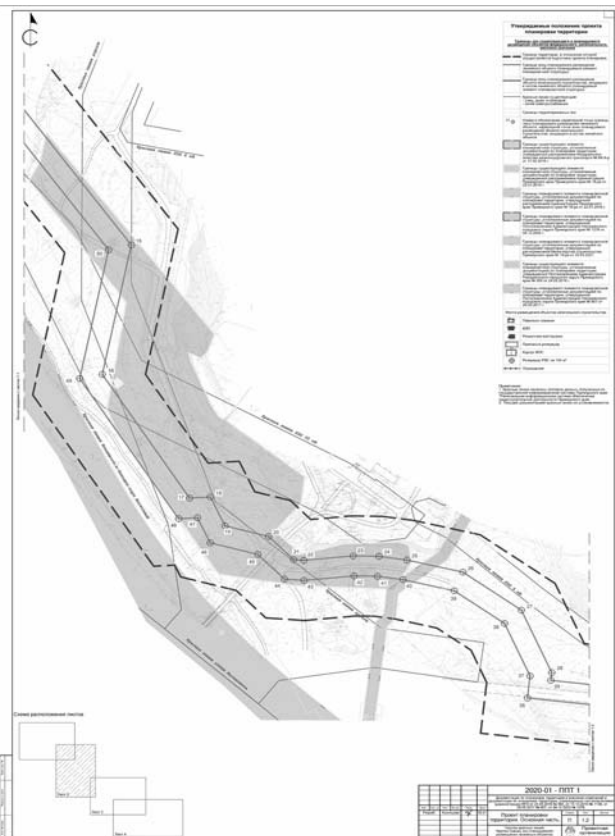
Виды разрешенного использования образуемых земельных участков

Table with 4 columns: № п/п, Условный номер образуемого земельного участка, Вид разрешенного использования, Описание вида разрешенного использования, Код вида разрешенного использования.

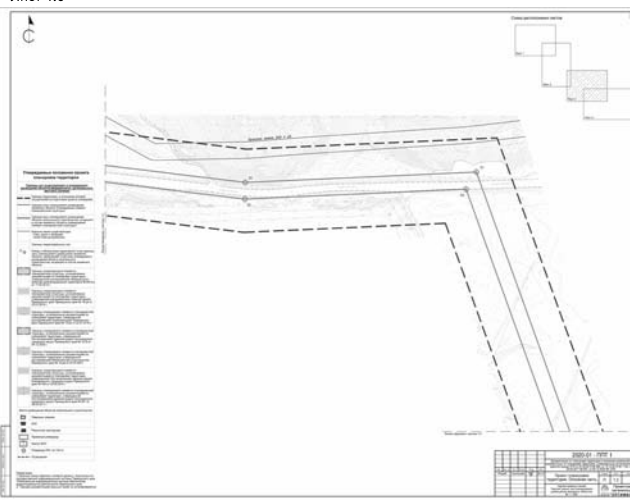
Чертеж красных линий. Чертеж границ зон планируемого размещения линейных объектов.



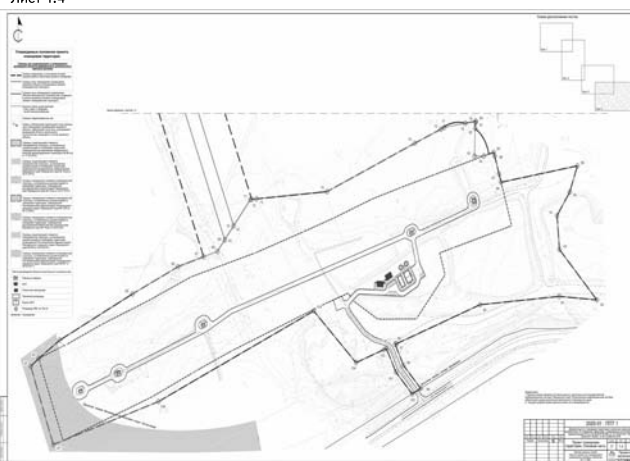
Лист 1.2



Лист 1.3

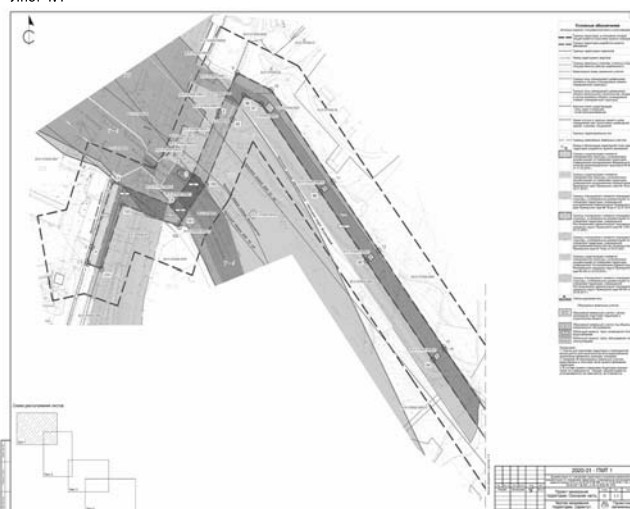


Лист 1.4

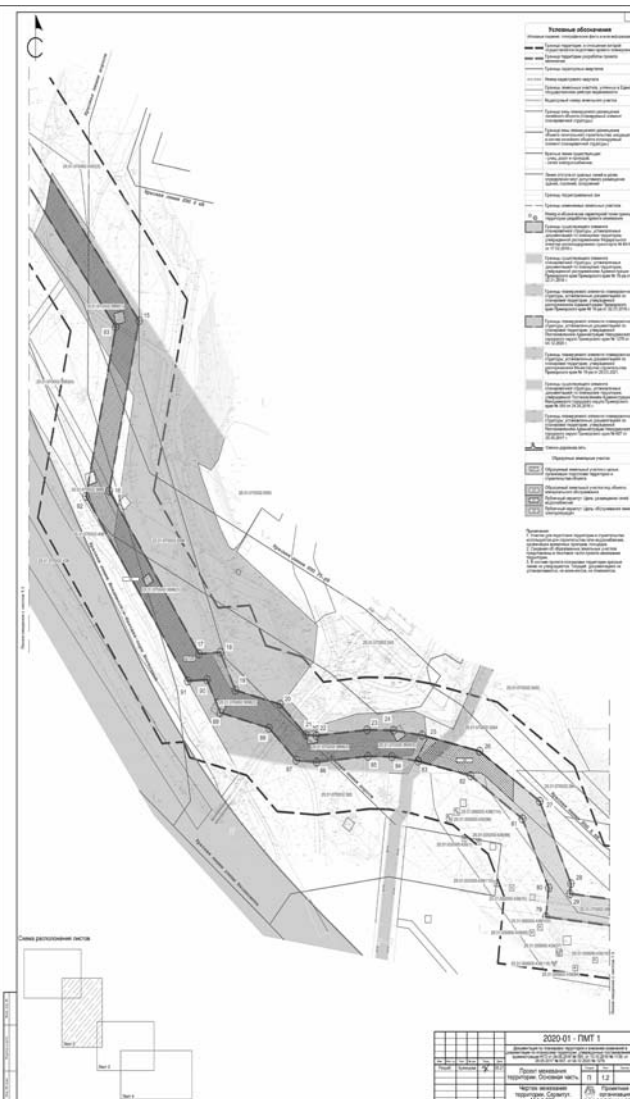


Чертеж межевания территории. Сервитут.

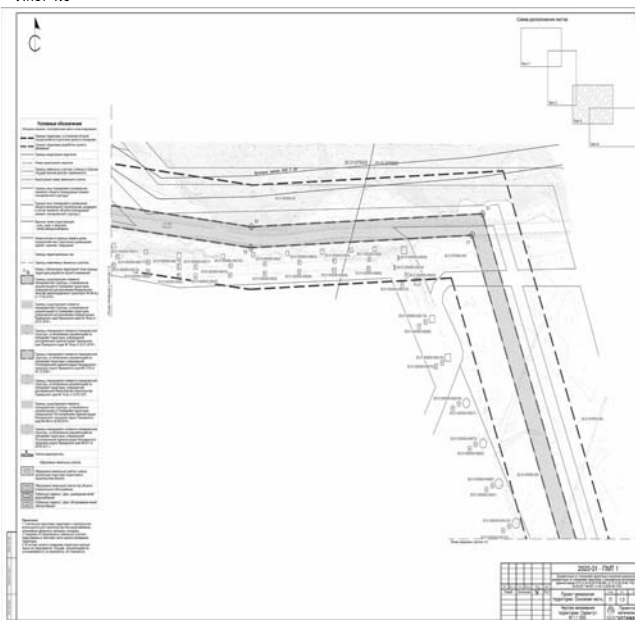
Лист 1.1



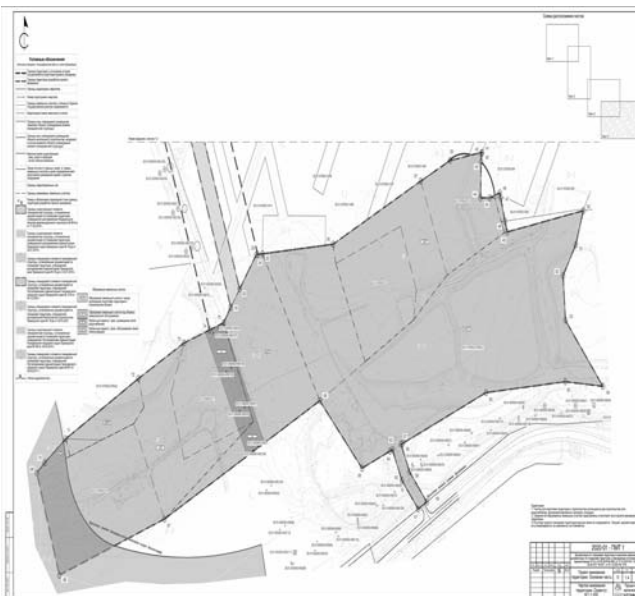
Лист 1.2



Лист 1.3



Лист 1.4



Администрация Находкинского городского округа информирует население Находкинского городского округа о возможности предоставления земельного участка с разрешенным использованием: индивидуальное жилищное строительство

Администрация Находкинского городского округа информирует о возможности предоставления земельного участка с разрешенным использованием: для индивидуального жилищного строительства (2.1).

- с кадастровым номером 25:31:010211:2376, площадью 1377 кв.м, находящегося в 120 м на северо-запад от жилого дома, расположенного по адресу: Приморский край, Находкинский городской округ, г. Находка, ул. Ольховая, 29.

Граждане, заинтересованные в предоставлении указанного земельного участка, вправе подавать заявления о намерении участвовать в аукционе по продаже такого земельного участка, в течение тридцати дней соответственно со дня опубликования извещения в газете «Находкинский рабочий» и размещения на сайтах nakhodka-city.ru, torgi.gov.ru. Дата окончания приема заявлений о намерении участвовать в аукционе по предоставлению указанных земельных участков - 16.03.2024.

Если последний день срока приходится на нерабочий день, днем окончания срока считается ближайший следующий за ним рабочий день, согласно ст. 193 Гражданского кодекса Российской Федерации.

Заявления граждан о намерении участвовать в аукционе подаются или направляются: - путем личного обращения через МФЦ, в дни и время приема МФЦ, - путем подачи заявления в управление землепользования и застройки администрации Находкинского городского округа (далее - УЗиЗ) в электронной форме на электронный адрес: uziz@nakhodka-city.ru и получением УЗиЗ в рабочие дни: понедельник-четверг с 8:30 до 17:30, пятница с 8:30 до 16:15,

- путем личного обращения, с предоставлением документа удостоверяющего личность гражданина, в УЗиЗ, каб.106, ул. Школьная, 18, г. Находка в рабочие дни: вторник, четверг с 9:00 до 12:00.

Заявления, поданные иным способом или с указанием вида права, не предусмотренного настоящим извещением, не рассматриваются.

Администрация Находкинского городского округа информирует население Находкинского городского округа о возможности предоставления земельного участка с разрешенным использованием: индивидуальное жилищное строительство

Администрация Находкинского городского округа информирует о возможности предоставления земельных участков с разрешенным использованием: для индивидуального жилищного строительства (2.1).

Образуемого в соответствии с проектом планировки и межевания территории, утвержденным постановлением администрации Находкинского городского округа от 05.12.2012 № 2069 «Об утверждении документации по планировке территории», размещенным на сайте Находкинского городского округа old.nakhodka-city.ru:

- условный номер земельного участка 17, площадью 2496 кв.м, расположенного по адресу: Российская Федерация, Приморский край, Находкинский городской округ, село Анна, улица Нагорная, земельный участок 17,

Образуемого в соответствии с проектом планировки и межевания территории, утвержденным постановлением администрации Находкинского городского округа от 28.02.2019 № 345 «Об утверждении документации по планировке территории», размещенным на сайте Находкинского городского округа old.nakhodka-city.ru:

- условный номер земельного участка 35, площадью 1415 кв.м, расположенного по адресу: Российская Федерация, Приморский край, Находкинский городской округ, город Находка, микрорайон «поселок Ливадия», улица Ришова, земельный участок 142.

Граждане, заинтересованные в предоставлении указанных земельных участков, вправе подавать заявления о намерении участвовать в аукционе на право заключения договора аренды таких земельных участков, в течение тридцати дней соответственно со дня опубликования извещения в газете «Находкинский рабочий» и размещения на сайтах nakhodka-city.ru, torgi.gov.ru. Дата окончания приема заявлений о намерении участвовать в аукционе по предоставлению указанных земельных участков - 16.03.2024.

Если последний день срока приходится на нерабочий день, днем окончания срока считается ближайший следующий за ним рабочий день, согласно ст. 193 Гражданского кодекса Российской Федерации.

Заявления граждан о намерении участвовать в аукционе подаются или направляются: - путем личного обращения через МФЦ, в дни и время приема МФЦ, - путем подачи заявления в управление землепользования и застройки администрации Находкинского городского округа (далее - УЗиЗ) в электронной форме на электронный адрес: uziz@nakhodka-city.ru и получением УЗиЗ в рабочие дни: понедельник-четверг с 8:30 до 17:30, пятница с 8:30 до 16:15,

- путем личного обращения, с предоставлением документа удостоверяющего личность гражданина, в УЗиЗ, каб.106, ул. Школьная, 18, г. Находка в рабочие дни: вторник, четверг с 9:00 до 12:00.

Заявления, поданные иным способом или с указанием вида права, не предусмотренного настоящим извещением, не рассматриваются.

Объявление

Постановление администрации Находкинского городского округа от 12.02.2024 № 305 «Об утверждении документации по планировке территории и внесению изменений в документацию по планировке территории, утвержденные постановлениями администрации Находкинского городского округа от 24.05.2016 № 595, от 13.10.2016 № 1139, от 29.05.2017 № 607, от 04.12.2020 № 1278», опубликованное в газете «Находкинский рабочий» от 14.02.2024 № 10 (13869), считать недействительным.