

Администрация Находкинского городского округа
Приморского края

25 января 2024 г. ПОСТАНОВЛЕНИЕ г. Находка № 150

О внесении изменения в административный регламент предоставления муниципальной услуги «Прием заявлений о зачислении в муниципальные образовательные учреждения, реализующие основную образовательную программу дошкольного образования (детские сады), а также постановка на соответствующий учет», утвержденный постановлением администрации Находкинского городского округа от 10.10.2014 № 1852

В соответствии с Федеральным законом от 06.10.2003 № 131-ФЗ «Об общих принципах организации местного самоуправления в Российской Федерации», Федеральным законом от 27.07.2010 № 210-ФЗ «Об организации предоставления государственных и муниципальных услуг», постановлением Правительства Приморского края от 30.06.2023 № 448-пп «Об утверждении региональной программы «Повышение рождаемости в Приморском крае», в целях приведения муниципальных нормативных правовых актов администрации Находкинского городского округа в соответствие с действующим законодательством, руководствуясь статьей 48 Устава Находкинского городского округа, администрация Находкинского городского округа

ПОСТАНОВЛЯЕТ:

1. Внести в административный регламент предоставления муниципальной услуги «Прием заявлений о зачислении в муниципальные образовательные учреждения, реализующие основную образовательную программу дошкольного образования (детские сады), а также постановка на соответствующий учет», утвержденный постановлением администрации Находкинского городского округа от 10.10.2014 № 1852 (далее — Регламент), изменение, дополнив в приложении № 5 «Внеочередное, первоочередное и преимущественное право на зачисление в муниципальные дошкольные образовательные учреждения Находкинского городского округа» к Регламенту позицию 4 «Преимущественное право приема в дошкольное учреждение» таблицы позицией 4.2 следующего содержания:

4.2.	Дети из студенческих семей	Справка из образовательного учреждения	Постановление Правительства Приморского края от 30.06.2023 № 448-пп «Об утверждении региональной программы «Повышение рождаемости в Приморском крае»
------	----------------------------	--	--

2. Управлению внешних коммуникаций администрации Находкинского городского округа опубликовать настоящее постановление в средствах массовой информации Находкинского городского округа.

3. Отделу делопроизводства администрации Находкинского городского округа (Атрашок) разместить данное постановление на официальном сайте Находкинского городского округа в сети Интернет.

4. Управлению образования администрации Находкинского городского округа разместить в актуальной редакции в реестре муниципальных услуг (функций), предоставляемых (осуществляемых) администрацией Находкинского городского округа, а также услуг, предоставляемых муниципальными учреждениями (предприятиями) Находкинского городского округа, административный регламент предоставления муниципальной услуги «Прием заявлений о зачислении в муниципальные образовательные учреждения, реализующие основную образовательную программу дошкольного образования (детские сады), а также постановка на соответствующий учет», а также постановка на соответствующий учет».

5. Организационному отделу администрации Находкинского городского округа (Божок) осуществить контроль за своевременным включением муниципальной услуги «Прием заявлений о зачислении в муниципальные образовательные учреждения, реализующие основную образовательную программу дошкольного образования (детские сады), а также постановка на соответствующий учет» в реестр муниципальных услуг (функций) в актуальной редакции.

6. Управлению информатизации администрации Находкинского городского округа (Сергеева) обеспечить подключение рабочих мест к защищенному каналу связи и к информационным системам межведомственного электронного взаимодействия для оказания муниципальных услуг (функций).

7. Контроль за исполнением данного постановления «О внесении изменения в административный регламент предоставления муниципальной услуги «Прием заявлений о зачислении в муниципальные образовательные учреждения, реализующие основную образовательную программу дошкольного образования (детские сады), а также постановка на соответствующий учет», утвержденный постановлением администрации Находкинского городского округа от 10.10.2014 № 1852» возложить на заместителя главы администрации Находкинского городского округа — начальника управления образования администрации Находкинского городского округа Мухамадиеву Е.А.

Глава Находкинского городского округа Т.В. Магинский

Администрация Находкинского городского округа
Приморского края

26 января 2024 г. ПОСТАНОВЛЕНИЕ г. Находка № 154

О внесении изменений в муниципальную программу «Развитие жилищно-коммунального хозяйства и создание комфортной городской среды на территории Находкинского городского округа» на 2021-2025 годы», утвержденную постановлением администрации Находкинского городского округа от 28.10.2020 № 1148

В соответствии со статьей 179 Бюджетного кодекса Российской Федерации, решением Думы Находкинского городского округа от 20.12.2023 № 247-НПА «О внесении изменений в решение Думы Находкинского городского округа от 21.12.2022 № 48-НПА «О бюджете Находкинского городского округа на 2023 год и плановый период 2024-2025 годов», Порядком принятия решений о раз-

работке муниципальных программ, их формирования, реализации и оценки эффективности в Находкинском городском округе, утвержденным постановлением администрации Находкинского городского округа от 30.10.2017 № 1517, руководствуясь статьей 48 Устава Находкинского городского округа, администрация Находкинского городского округа

ПОСТАНОВЛЯЕТ:

1. Внести в муниципальную программу «Развитие жилищно-коммунального хозяйства и создание комфортной городской среды на территории Находкинского городского округа» на 2021-2025 годы», утвержденную постановлением администрации Находкинского городского округа от 28.10.2020 № 1148 (далее — муниципальная программа), следующие изменения:

1.1. В наименовании и по тексту постановления, в муниципальной программе и в приложениях к муниципальной программе слова «на 2021-2025 годы» исключить.

1.2. Паспорт муниципальной программы изложить в новой редакции (приложение № 1).

1.3. Раздел 1 «Общая характеристика сферы реализации муниципальной программы» дополнить абзацами следующего содержания:

«События 2020 - 2022 годов существенно повлияли на экономику в целом и сектор информационно-телекоммуникационных технологий в частности. Произшедшие из-за пандемии новой коронавирусной инфекции (COVID-19) структурные изменения во всех отраслях экономики положительно сказались на деятельности операторов связи, заставив их диверсифицировать оказание услуг, а также усилить мощности для передачи трафика данных, возросшего в несколько раз в условиях перехода на дистанционную работу.

Находкинский городской округ является административно - территориальной единицей, в состав которой входит село Душкино. В настоящее время на территории села техническая возможность доступа к высокоскоростной сети интернет отсутствует. Данное обстоятельство ограничивает доступ к информации, услугам и возможностям, которые доступны в других населенных пунктах Находкинского городского округа. Например, такие как улучшение доступности и качества государственных и муниципальных услуг, возможность для самореализации и развития талантов, повышение степени информированности и цифровой грамотности, достойный, эффективный труд и успешное предпринимательство.»

1.4. Раздел 2 «Сроки и этапы реализации муниципальной программы» изложить в следующей редакции:

«2. Сроки и этапы реализации муниципальной программы
Реализация муниципальной программы предусмотрена в период с 2021 по 2026 годы. Этапы не предусмотрены.»

1.5. В разделе 3 «Целевые показатели (индикаторы) с расшифровкой плановых значений по годам и этапам ее реализации»:

Таблицу «Методика расчета целевых показателей (индикаторов) Муниципальной программы» дополнить позицией 6 следующего содержания:

6	доля домохозяйств, которым обеспечена возможность широкополосного доступа к информационно-телекоммуникационной сети «Интернет» с. Душкино	Д/Дп*100% Д — количество домохозяйств в с. Душкино Дп — количество домохозяйств в с. Душкино, готовых к подключению к широкополосному интернет	Данные, полученные от оператора связи
---	---	--	---------------------------------------

1.6. В разделе 4 «Механизм реализации муниципальной программы»:

1.6.1. Пункт 7.2 изложить в следующей редакции:

«7.2. Выполнение работ по строительству, реконструкции и капитальному ремонту ливнеотводов, лестниц и подпорных стенок.»

1.6.2. Дополнить пунктом 7.3 следующего содержания:

«7.3. Реконструкция ливневой канализации в г. Находка, в том числе проектно-изыскательские работы. Источником финансового обеспечения мероприятия являются специальные казначейские кредиты из федерального бюджета (строительство, реконструкция (модернизация), капитальный ремонт объектов коммунальной, транспортной инфраструктур, приобретение подвижного состава городского транспорта общего пользования, технологическое присоединение к сетям инженерно-технического обеспечения, выполнение работ по благоустройству территорий).»

1.6.3. Пункт 10 изложить в следующей редакции:

«10. Организация снабжения электрической энергией объектов жилищного фонда включает в себя:

10.1. Организация в границах территорий садоводства и огородничества снабжения электрической энергией. Указанное мероприятие реализуется в рамках оказания муниципальной поддержки садоводства и огородничества, предусмотренной статьей 26 Федерального закона от 29.07.2017 № 217-ФЗ «О ведении гражданами садоводства и огородничества для собственных нужд и о внесении изменений в отдельные законодательные акты Российской Федерации», и направлено на создание, модернизацию объектов электроснабжения СНТ, ОНТ (включая их проектирование, строительство, реконструкцию). Перечень районов садоводческих и огороднических некоммерческих товариществ Находкинского городского округа, отобранных для организации в границах территорий садоводства и огородничества снабжения электрической энергией представлен в приложении № 13 к муниципальной программе.

10.2. Организация снабжения электрической энергией комплексной жилой застройки на территории Находкинского городского округа. Указанное мероприятие направлено на создание, модернизацию объектов электроснабжения (включая их проектирование, строительство, реконструкцию). Перечень районов комплексной жилой застройки на территории Находкинского городского округа для организации снабжения электрической энергией представлен в приложении № 14 к муниципальной программе.»

1.6.4. Дополнить пунктом 12 следующего содержания:

«12. Создание условий для развития услуг широкополосного доступа к информационно-телекоммуникационной сети Интернет в населенных пунктах Находкинского городского округа. Данное мероприятие направлено на обеспечение домохозяйств широкополосным доступом к телекоммуникационной сети Интернет в с. Душкино Находкинского городского округа.»

1.7. Приложение № 1 «Сведения о целевых показателях (индикаторах) муниципальной программы «Развитие жилищно-коммунального хозяйства и создание комфортной городской среды на территории Находкинского городского округа» на 2021-2025 годы» к муниципальной программе изложить в новой редакции (приложение № 2).

1.8. Приложение № 2 «Прогнозная оценка расходов муниципальной программы Находкинского городского округа «Развитие жилищно-коммунального хозяйства и создание комфортной городской среды на территории Находкинского городского округа» на 2021-2025 годы» к муниципальной программе изложить в новой редакции (приложение № 3).

1.9. Приложение № 3 «Ресурсное обеспечение реализации муниципальной программы Находкинского городского округа за счет средств бюджета Находкинского городского округа, (тыс. руб.) «Развитие жилищно-коммунального хозяйства и создание комфортной городской среды на территории Находкинского городского округа» на 2021-2025 годы к муниципальной программе изложить в новой редакции (приложение № 4).

1.10. Приложение № 4 «План реализации муниципальной программы «Развитие жилищно-коммунального хозяйства и создание комфортной городской среды на территории Находкинского городского округа» на 2021-2025 годы» к муниципальной программе изложить в новой редакции (приложение № 5).

1.11. Приложение № 5 «Перечень работ по строительству, реконструкции объектов коммунальной инфраструктуры Находкинского городского округа» к муниципальной программе изложить в новой редакции (приложение № 6).

1.12. Приложение № 9 «Адресный перечень ливнеотводов, подпорных стенок и лестниц Находкинского городского округа, подлежащих строительству, реконструкции и капитальному ремонту» к муниципальной программе изложить в новой редакции (приложение № 7).

1.13. Дополнить приложением № 14 «Перечень районов комплексной жилой застройки на территории Находкинского городского округа для организации снабжения электрической энергией» (приложение № 8).

2. Управлению внешних коммуникаций администрации Находкинского городского округа опубликовать данное постановление в средствах массовой информации Находкинского городского округа.

3. Отделу делопроизводства администрации Находкинского городского округа (Атрашок) разместить данное постановление на официальном сайте Находкинского городского округа в сети Интернет в разделе «Постановления».

4. Управлению жилищно-коммунального хозяйства администрации Находкинского городского округа разместить текст муниципальной программы в актуальной редакции на официальном сайте Находкинского городского округа в сети Интернет в разделе «Муниципальные программы».

5. Контроль за исполнением данного постановления «О внесении изменений в муниципальную программу «Развитие жилищно-коммунального хозяйства и создание комфортной городской среды на территории Находкинского городского округа» на 2021-2025 годы», утвержденную постановлением администрации Находкинского городского округа от 28.10.2020 № 1148» возложить на заместителя главы администрации Находкинского городского округа — начальника управления жилищно-коммунального хозяйства администрации Находкинского городского округа Шевченко А.В.

Глава Находкинского городского округа Т.В. Магинский

В соответствии с частью 1.2 статьи 50 Устава Находкинского городского округа табличные приложения к постановлению администрации Находкинского городского округа от 26.01.2024 года № 154 размещены в официальном сетевом издании «Ведомости Находки» по адресу: www.ved-nakhodka.ru.

Администрация Находкинского городского округа
Приморского края

31 января 2024 г. ПОСТАНОВЛЕНИЕ г. Находка № 202

О проведении открытых конкурсов по отбору управляющих организаций для управления многоквартирными домами

В соответствии со ст. 161, ч. 5 ст. 200 Жилищного кодекса Российской Федерации, Правилами проведения органом местного самоуправления открытого конкурса по отбору управляющей организации для управления многоквартирным домом, утвержденным постановлением Правительства Российской Федерации от 06.02.2006 № 75, руководствуясь статьей 48 Устава Находкинского городского округа, администрация Находкинского городского округа

ПОСТАНОВЛЯЕТ:

1. Провести открытые конкурсы по отбору управляющих организаций для управления многоквартирными домами, согласно перечню многоквартирных домов (приложение).

2. Управлению жилищно-коммунального хозяйства администрации Находкинского городского округа (Шевченко) осуществить мероприятия по организации и проведению открытых конкурсов.

3. Управлению экономики и инвестиций администрации Находкинского городского округа (Щитов) сформировать размер платы за содержание и ремонт жилого помещения в многоквартирных домах, являющихся объектами открытых конкурсов.

4. Управлению внешних коммуникаций администрации Находкинского городского округа (Валевич) опубликовать настоящее постановление в средствах массовой информации Находкинского городского округа.

5. Отделу делопроизводства администрации Находкинского городского округа (Атрашок) разместить данное постановление на официальном сайте Находкинского городского округа в сети Интернет.

6. Контроль за исполнением данного постановления «О проведении открытых конкурсов по отбору управляющих организаций для управления многоквартирными домами» возложить на заместителя главы администрации Находкинского городского округа — начальника управления жилищно-коммунального хозяйства администрации Находкинского городского округа Шевченко А.В.

Глава Находкинского городского округа Т.В. Магинский

Приложение к постановлению администрации Находкинского городского округа от 31 января 2023 г. № 202

Перечень многоквартирных домов

Table with 2 columns: № п/п, Адрес многоквартирного дома. Lists 46 addresses in Nakhodka.

Администрация Находкинского городского округа Приморского края

ПОСТАНОВЛЕНИЕ № 217 г. Находка 01 февраля 2024 г.

О внесении изменений в постановление администрации Находкинского городского округа от 27.09.2022 № 1429 «Об утверждении схемы размещения объектов, на основании которой осуществляется использование земель или земельных участков, находящихся в государственной или муниципальной собственности, для возведения гражданами гаражей, являющихся некапитальными сооружениями, либо для стоянки технических или других средств передвижения инвалидов вблизи их места жительства в Находкинском городском округе»

В соответствии со статьей 39.36-1 Земельного кодекса Российской Федерации, постановлением Правительства Приморского края от 10.11.2021 № 717-пп «О Порядке утверждения схемы размещения объектов, на основании которой осуществляется использование земель или земельных участков, находящихся в государственной или муниципальной собственности, для возведения гражданами гаражей, являющихся некапитальными сооружениями, либо для стоянки технических или других средств передвижения инвалидов вблизи их места жительства», Уставом Находкинского городского округа, администрация Находкинского городского округа

ПОСТАНОВЛЯЕТ:

1. Внести в постановление администрации Находкинского городского округа от 27.09.2022 № 1429 «Об утверждении схемы размещения объектов, на основании которой осуществляется использование земель или земельных участков, находящихся в государственной или муниципальной собственности, для возведения гражданами гаражей, являющихся некапитальными сооружениями, либо для стоянки технических или других средств передвижения инвалидов вблизи их места жительства в Находкинском городском округе» следующие изменения:

- 1.1. Позиции № 90, 118, 125 изложить в новой редакции (приложение № 1).
1.2. Дополнить схему позиций № 129 (приложение № 2).

2. Управлению внешних коммуникаций администрации Находкинского городского округа опубликовать настоящее постановление в средствах массовой информации.

3. Отделу делопроизводства администрации Находкинского городского округа (Атрашок) разместить данное постановление на официальном сайте Находкинского городского округа в информационно-телекоммуникационной сети Интернет.

4. Контроль за исполнением данного постановления «О внесении изменений в постановление администрации Находкинского городского округа от 27.09.2022 № 1429 «Об утверждении схемы размещения объектов, на основании которой осуществляется использование земель или земельных участков, находящихся в государственной или муниципальной собственности, для возведения гражданами гаражей, являющихся некапитальными сооружениями, либо для стоянки технических или других средств передвижения инвалидов вблизи их места жительства в Находкинском городском округе» возложить на заместителя главы администрации Находкинского городского округа Браташа Д.М.

Глава Находкинского городского округа Т.В. Магинский

Приложение № 1 к постановлению администрации Находкинского городского округа от 01 февраля 2023 г. № 217

Table with 5 columns: №, Номер земельного участка (площадки), адресный ориентир, Площадь, кв.м, Координаты. Includes entry 118.

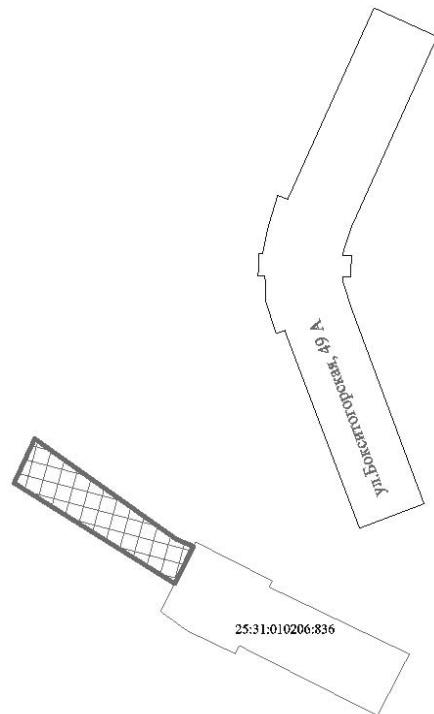


Table with 5 columns: №, Номер земельного участка (площадки), адресный ориентир, Площадь, кв.м, Координаты. Includes entry 90.

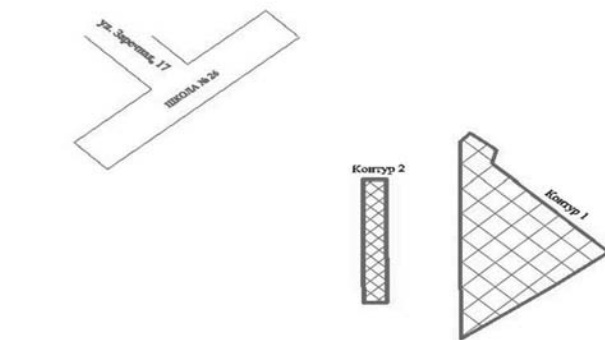
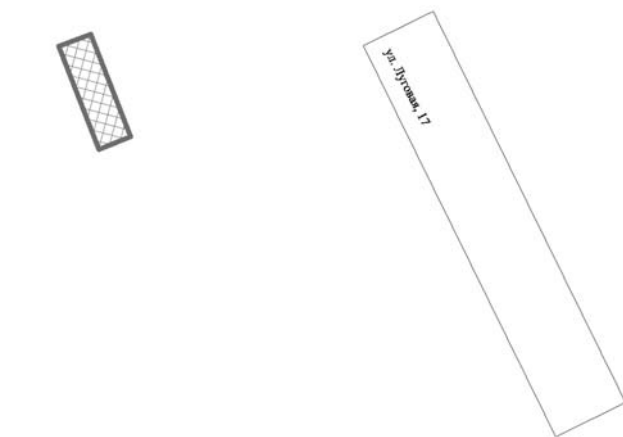


Table with 5 columns: №, Номер земельного участка (площадки), адресный ориентир, Площадь, кв.м, Координаты. Includes entry 125.



Приложение № 2 к постановлению администрации Находкинского городского округа от 01 февраля 2023 г. № 217

Table with 5 columns: №, Номер земельного участка (площадки), адресный ориентир, Площадь, кв.м, Координаты. Includes entry 129.

Table with 4 columns: 25:31:010404, 4, 328896.67, 2231696.21. Includes entry 5.



Администрация Находкинского городского округа Приморского края

ПОСТАНОВЛЕНИЕ № 218 г. Находка 01 февраля 2024 г.

Об утверждении протокола заседания комиссии по освобождению самовольно занятых земельных участков, находящихся в муниципальной собственности Находкинского городского округа и государственная собственность на которые не разграничена, переносу объектов движимого имущества на территории Находкинского городского округа от 26.09.2024 № 33

В соответствии с постановлением администрации Находкинского городского округа от 26.01.2022 № 59 «Об утверждении нормативных правовых актов об освобождении самовольно занятых земельных участков, находящихся в муниципальной собственности Находкинского городского округа и государственная собственность на которые не разграничена, переносе объектов движимого имущества на территории Находкинского городского округа», администрация Находкинского городского округа

ПОСТАНОВЛЯЕТ:

1. Утвердить протокол заседания комиссии по освобождению самовольно занятых земельных участков, находящихся в муниципальной собственности Находкинского городского округа и государственная собственность на которые не разграничена, переносу объектов движимого имущества на территории Находкинского городского округа от 16.01.2024 № 33 (прилагается).

2. Муниципальному казённому учреждению «Департамент архитектуры, градостроительства и землепользования города Находка» (Фирсенков) освободить самовольно занятые земельные участки, государственная собственность на которые не разграничена, перенести 2 (два) объекта (металлические гаражи), согласно перечню объектов движимого имущества, подлежащих демонтажу (приложение № 2 к протоколу), находящиеся в районе многоквартирного дома, расположенного по адресу: г. Находка, ул. Дзержинского, 5 А.

3. Управлению внешних коммуникаций администрации Находкинского городского округа опубликовать настоящее постановление в средствах массовой информации.

4. Отделу делопроизводства администрации Находкинского городского округа (Атрашок) разместить настоящее постановление на официальном сайте Находкинского городского округа в сети Интернет.

5. Контроль за исполнением данного постановления «Об утверждении протокола заседания комиссии по освобождению самовольно занятых земельных участков, находящихся в муниципальной собственности Находкинского городского округа и государственная собственность на которые не разграничена, переносу объектов движимого имущества на территории Находкинского городского округа от 16.01.2024 № 33» возложить на заместителя главы администрации Находкинского городского округа Браташа Д.М.

Глава Находкинского городского округа Т.В. Магинский

Утвержден постановлением администрации Находкинского городского округа от 01 февраля 2024 г. № 218

ПРОТОКОЛ

заседания комиссии по освобождению самовольно занятых земельных участков, находящихся в муниципальной собственности Находкинского городского округа и государственная собственность на которые не разграничена, переносу объектов движимого имущества на территории Находкинского городского округа

16 января 2024 года. г. Находка № 33

Председатель — Фирсенков В.А. Присутствовали: 6 человек (приложение № 1).

Повестка:

Освобождение самовольно занятых земельных участков от металлических гаражей, находящихся в районе многоквартирного дома, расположенного по адресу: г. Находка, ул. Дзержинского, 5 А

Слушали: Сироту А.А., начальника отдела нестационарных объектов муниципального казённого учреждения «Департамент архитектуры, градостроительства и землепользования города Находка»

О рассмотрении заявления муниципального казённого учреждения «Департамент архитектуры, градостроительства и землепользования города Находка» (далее — МКУ «Находка ДАГиЗ») об освобождении самовольно занятых земельных участков от металлических гаражей, находящихся в районе многоквартирного дома, расположенного по адресу: г. Находка, ул. Дзержинского, 5 А и прилагаемых к заявлению: письмо управления землепользования и застройки администрации Находкинского городского округа от 22.03.2023 6/н, акт отдела нестационарных объектов МКУ «Находка ДАГиЗ» № 33 - итог от 25.12.2023 с фотоматериалами, информационное сообщение на официальном сайте администрации Находкинского городского округа от 04.12.2023 о необходимости демонтажа металлических гаражей в срок до 24.12.2023, с учетом поступившего ходатайства.

Решили:

Освободить самовольно занятые земельные участки от металлических гаражей, находящихся в районе многоквартирного дома, расположенного по адресу: г. Находка, ул. Дзержинского, 5 А, согласно перечню (приложение № 2).

Председатель комиссии — Председатель комиссии — директор МКУ «Находка ДАГиЗ» Фирсенков В.А.

Секретарь комиссии — начальник отдела нестационарных объектов МКУ «Находка ДАГиЗ» Сирота А.А.

Приложение № 1 к протоколу от 16 января 2024 года № 33 заседания комиссии по освобождению самовольно занятых земельных участков, утвержденному постановлением администрации от 01 февраля 2024 г. № 218

СПИСОК

присутствующих членов комиссии по освобождению самовольно занятых земельных участков, находящихся в муниципальной собственности Находкинского городского округа и государственная собственность на которые не разграничена, переносу объектов движимого имущества на территории Находкинского городского округа

- Гуляева Е.М. - главный специалист отдела нестационарных объектов МКУ «Находка ДАГиЗ».
- Мильченко А.И. - депутат Думы Находкинского городского округа.
- Попова А.И. - Заместитель директора муниципального казенного учреждения «Управление городским хозяйством».
- Сирота А.А. - начальник отдела нестационарных объектов МКУ «Находка ДАГиЗ».
- Филошкин Ю.А. - главный специалист отдела земельного контроля управления землепользования и застройки администрации Находкинского городского округа
- Фирсенков В.А. - директор МКУ «Находка ДАГиЗ».

Приложение № 2 к протоколу от 16 января 2024 года № 33 заседания комиссии по освобождению самовольно занятых земельных участков, утвержденному постановлением администрации 01 февраля 2024 г. № 218

ПЕРЕЧЕНЬ

объектов движимого имущества (металлических гаражей, контейнеров), подлежащих демонтажу

№ п/п	Номер объекта	Наименование объекта	Фото объекта
1.	Объект № 1	Металлический гараж	
2.	Объект № 3	Металлический гараж	

Администрация Находкинского городского округа
Приморского края

ПОСТАНОВЛЕНИЕ

01 февраля 2024 г. г. Находка № 219

Об утверждении протокола заседания комиссии по освобождению самовольно занятых земельных участков, находящихся в муниципальной собственности Находкинского городского округа и государственная собственность на которые не разграничена, переносу объектов движимого имущества на территории Находкинского городского округа от 26.09.2024 № 34

В соответствии с постановлением администрации Находкинского городского округа от 26.01.2022 № 59 «Об утверждении нормативных правовых актов об освобождении самовольно занятых земельных участков, находящихся в муниципальной собственности Находкинского городского округа и государственная собственность на которые не разграничена, переносу объектов движимого имущества на территории Находкинского городского округа», администрация Находкинского городского округа

ПОСТАНОВЛЯЕТ:

1. Утвердить протокол заседания комиссии по освобождению самовольно занятых земельных участков, находящихся в муниципальной собственности Находкинского городского округа и государственная собственность на которые не разграничена, переносу объектов движимого имущества на территории Находкинского городского округа от 16.01.2024 № 34 (прилагается).
2. Муниципальному казенному учреждению «Департамент архитектуры, градостроительства и землепользования города Находка» (Фирсенков) освободить самовольно занятый земельный участок, государственная собственность на который не разграничена, перенести металлический гараж (20-ти футовый контейнер), согласно перечню объектов движимого имущества, подлежащих демонтажу (приложение № 2 к протоколу), находящийся в районе жилого дома, расположенного по адресу: г. Находка, ул. Чехова, 2.
3. Управлению внешних коммуникаций администрации Находкинского городского округа опубликовать настоящее постановление в средствах массовой информации.
4. Отделу делопроизводства администрации Находкинского городского округа (Атрашок) разместить настоящее постановление на официальном сайте Находкинского городского округа в сети Интернет.
5. Контроль за исполнением данного постановления «Об утверждении протокола заседания комиссии по освобождению самовольно занятых земельных участков, находящихся в муниципальной собственности Находкинского городского округа и государственная собственность на которые не разграничена, переносу объектов движимого имущества на территории Находкинского городского округа от 16.01.2024 № 34» возложить на заместителя главы администрации Находкинского городского округа Браташа Д.М.

Глава Находкинского городского округа Т.В. Магинский

Утвержден постановлением администрации Находкинского городского округа от 01 февраля 2024 г. № 219

ПРОТОКОЛ

заседания комиссии по освобождению самовольно занятых земельных участков, находящихся в муниципальной собственности Находкинского городского округа и государственная собственность на которые не разграничена, переносу объектов движимого имущества на территории Находкинского городского округа

16 января 2024 года. г. Находка № 34
Председатель — Фирсенков В.А.
Присутствовали: 6 человек (приложение № 1).

Повестка:

Освобождение самовольно занятого земельного участка от металлического гаража (20-ти футовый контейнер), находящегося в районе жилого дома, расположенного по адресу: г. Находка, ул. Чехова, 2.

Слушали: Сироту А.А., начальника отдела нестационарных объектов муниципального казенного учреждения «Департамент архитектуры, градостроительства и землепользования города Находка»

О рассмотрении заявления муниципального казенного учреждения «Департамент архитектуры, градостроительства и землепользования города Находка» (далее — МКУ «Находка ДАГиЗ») об освобождении самовольно занятого земельного участка от металлического гаража (20-ти футовый контейнер), находящегося в районе жилого дома, расположенного по адресу: г. Находка, ул. Чехова, 2 и прилагаемых к заявлению: письмо управления землепользования и застройки администрации Находкинского городского округа от 22.03.2023 б/н, акт отдела нестационарных объектов МКУ «Находка ДАГиЗ» № 34 - итог от 25.12.2023 с фотоматериалами, информационное сообщение на официальном сайте администрации Находкинского городского округа от 04.12.2023 о необходимости демонтажа металлического гаража (20-ти футовый контейнер) в срок до 24.12.2023.

Решили:

Освободить самовольно занятый земельный участок от металлического гаража (20-ти футовый контейнер), находящегося в районе жилого дома, расположенного по адресу: г. Находка, ул. Чехова, 2 (приложение № 2).

Председатель комиссии — Председатель комиссии — директор МКУ «Находка ДАГиЗ» Фирсенков В.А.

Секретарь комиссии — начальник отдела нестационарных объектов МКУ «Находка ДАГиЗ» Сирота А.А.

Приложение № 1

к протоколу от 16 января 2024 года № 34 заседания комиссии по освобождению самовольно занятых земельных участков, утвержденному постановлением администрации 01 февраля 2024 г. № 219

СПИСОК

присутствующих членов комиссии по освобождению самовольно занятых земельных участков, находящихся в муниципальной собственности Находкинского городского округа и государственная собственность на которые не разграничена, переносу объектов движимого имущества на территории Находкинского городского округа

- Гуляева Е.М. - главный специалист отдела нестационарных объектов МКУ «Находка ДАГиЗ».
- Мильченко А.И. - депутат Думы Находкинского городского округа.
- Попова А.И. - Заместитель директора муниципального казенного учреждения «Управление городским хозяйством».
- Сирота А.А. - начальник отдела нестационарных объектов МКУ «Находка ДАГиЗ».
- Филошкин Ю.А. - главный специалист отдела земельного контроля управления землепользования и застройки администрации Находкинского городского округа
- Фирсенков В.А. - директор МКУ «Находка ДАГиЗ».

Приложение № 2

к протоколу от 16 января 2024 года № 34 заседания комиссии по освобождению самовольно занятых земельных участков, утвержденному постановлением администрации 01 февраля 2024 г. № 219

ПЕРЕЧЕНЬ

объектов движимого имущества (металлических гаражей, контейнеров), подлежащих демонтажу

№ п/п	Номер объекта	Наименование объекта	Фото объекта
1.	Объект № 1	Металлический гараж	

Администрация Находкинского городского округа
Приморского края

ПОСТАНОВЛЕНИЕ

01 февраля 2024 г. г. Находка № 221

О стоимости услуг, предоставляемых согласно гарантированному перечню услуг по погребению

Руководствуясь статьей 9 Федерального закона от 12.01.1996 № 8-ФЗ «О погребении и похоронном деле», статьей 1 Федерального закона от 27.11.2023 № 540-ФЗ «О Федеральном бюджете на 2024 год и на плановый период 2025 и 2026 годов», постановлением Правительства Российской Федерации от 23.01.2024 № 46 «Об утверждении коэффициента индексации выплат, пособий и компенсаций в 2024 году», ст. 48 Устава Находкинского городского округа, Решением Думы Находкинского городского округа от 24.06.2005 № 407 «Об утверждении Положения о погребении и похоронном деле в Находкинском городском округе», администрация Находкинского городского округа

ПОСТАНОВЛЯЕТ:

1. Определить с 01.02.2024 стоимость услуг, предоставляемых согласно гарантированному перечню услуг по погребению на одного умершего, в соответствии с приложением к данному постановлению.
2. Признать утратившим силу постановление администрации Находкинского городского округа от 01.02.2023 № 110 «О стоимости услуг, предоставляемых согласно гарантированному перечню услуг по погребению».
3. Управлению внешних коммуникаций администрации Находкинского городского округа опубликовать данное постановление в средствах массовой информации.
4. Постановление вступает в силу со дня его официального опубликования и распространяет свое действие на правоотношения, возникшие с 01.02.2024.
5. Отделу делопроизводства администрации Находкинского городского округа (Атрашок) разместить данное постановление на официальном сайте Находкинского городского округа в сети Интернет.
6. Контроль за исполнением данного постановления «О стоимости услуг, предоставляемых согласно гарантированному перечню услуг по погребению» возложить на заместителя главы администрации Находкинского городского округа

округа — начальника управления жилищно-коммунального хозяйства администрации Находкинского городского округа Шевченко А.В.

Глава Находкинского городского округа Т.В. Магинский

Приложение к постановлению администрации Находкинского городского округа от 01 февраля 2023 г. № 221

Согласовано
Заместитель министра труда и социальной политики Приморского края
Н.Н. Лунь
Согласовано
Заместитель управляющего отделением Фонда пенсионного и социального страхования Российской Федерации по Приморскому краю
А.А. Вовченко

СТОИМОСТЬ

услуг, предоставляемых согласно гарантированному перечню услуг по погребению на одного умершего с учетом районного коэффициента к заработной плате

№ п/п	Наименование услуг	Стоимость, руб.
1	Оформление документов, необходимых для погребения	42,76
2	Предоставление и доставка гроба и других предметов, необходимых для погребения	4 202,89
3	Перевозка тела (останков) умершего на кладбище (в крематорий)	3 778,07
4	Погребение (кремация с последующей выдачей урны с прахом)	2 020,52
Итого:		10 044,24

Администрация Находкинского городского округа
Приморского края

ПОСТАНОВЛЕНИЕ

02 февраля 2024 г. г. Находка № 234

Об утверждении документации по планировке территории и внесению изменений в документации по планировке территории, утвержденные постановлениями администрации Находкинского городского округа от 23.05.2008 № 893, от 02.06.2017 № 633 (в редакции постановления администрации Находкинского городского округа от 17.05.2021 № 545)

В соответствии со статьями 45 и 46 Градостроительного кодекса Российской Федерации, постановлением Правительства Российской Федерации от 02.04.2022 № 575 «Об особенностях подготовки, согласования, утверждения, продления сроков действия документации по планировке территории, градостроительных планов земельных участков, выдачи разрешений на строительство объектов капитального строительства, разрешений на ввод в эксплуатацию», решением Думы Находкинского городского округа от 21.12.2022 № 56-НПА «О порядке подготовки, утверждения документации по планировке территории Находкинского городского округа, внесения изменений в такую документацию, отмены такой документации или ее отдельных частей, признания отдельных частей такой документации не подлежащими применению», руководствуясь статьей 48 Устава Находкинского городского округа, на основании постановлений администрации Находкинского городского округа от 17.02.2022 № 155 «Об утверждении Правил землепользования и застройки Находкинского городского округа», от 08.09.2022 № 1308 «Об утверждении административного регламента предоставления муниципальной услуги «Подготовка и утверждение документации по планировке территории», от 15.12.2023 № 2607 «О назначении публичных слушаний», на основании протокола публичных слушаний по рассмотрению документации по планировке территории от 27.12.2023 № 14, заключения о результатах публичных слушаний от 27.12.2023, опубликованного в газете Находкинский рабочий» от 12.01.2024 № 1 (13860), администрация Находкинского городского округа

ПОСТАНОВЛЯЕТ:

1. Утвердить прилагаемую документацию по планировке территории и внесению изменений в документации по планировке территории, утвержденные постановлениями администрации Находкинского городского округа от 23.05.2008 № 893 «Об утверждении проекта планировки и межевания территории», от 02.06.2017 № 633 «Об утверждении документации по планировке территории» (в редакции постановления администрации Находкинского городского округа от 17.05.2021 № 545), в составе проекта планировки территории и проекта межевания территории, в части территории, ограниченной улицей Невельского в городе Находке, в микрорайоне «поселок Врангель» (далее — Документация по планировке территории).
2. Управлению внешних коммуникаций администрации Находкинского городского округа опубликовать утвержденную Документацию по планировке территории, указанную в пункте 1 данного постановления, в официальном печатном средстве массовой информации Находкинского городского округа в течение семи дней со дня её утверждения.
3. Отделу делопроизводства администрации Находкинского городского округа (Атрашок) разместить настоящее постановление и утвержденную Документацию по планировке территории, указанную в пункте 1 данного постановления, на официальном сайте Находкинского городского округа.
4. Контроль за исполнением данного постановления «Об утверждении документации по планировке территории и внесению изменений в документации по планировке территории, утвержденные постановлениями администрации Находкинского городского округа от 23.05.2008 № 893, от 02.06.2017 № 633 (в редакции постановления администрации Находкинского городского округа от 17.05.2021 № 545)» возложить на заместителя главы администрации Находкинского городского округа Браташа Д.М.

Глава Находкинского городского округа Т.В. Магинский

Утверждена постановлением администрации Находкинского городского округа от 02 февраля 2024 г. № 234

ДОКУМЕНТАЦИЯ

по планировке территории и внесению изменений в документации по планировке территории, утвержденные постановлениями администрации Находкинского городского округа от 23.05.2008 № 893 «Об утверждении проекта планировки и межевания территории», от 02.06.2017 № 633 «Об утверждении документации по планировке территории» (в редакции постановления администрации Находкинского городского округа от 17.05.2021 № 545), в составе проекта планировки территории и проекта межевания территории, в части территории, ограниченной улицей Невельского в городе Находке, в микрорайоне «поселок Врангель»

ПОЛОЖЕНИЯ

о характеристиках планируемого развития территории, об очередности планируемого развития территории

1 Общие сведения о документации по планировке территории

1.1. Документация по планировке территории и внесению изменений в документацию по планировке территории, утвержденную постановлением администрации Находкинского городского округа от 23.05.2008 № 893 «Об утверждении проекта планировки и межевания территории», от 02.06.2017 № 633 «Об утверждении документации по планировке территории» (в редакции постановления администрации Находкинского городского округа от 17.05.2021 № 545), в части территории, ограниченной улицей Невельского в городе Находке, в микрорайоне «поселок Врангель» (далее - Территория), в составе проекта планировки территории и проекта межевания территории (далее - Документация), подготовлена в соответствии со следующими законодательными, нормативными правовыми актами и иными документами, действовавшими в период подготовки Документации:

- Постановление Правительства Российской Федерации от 02.04.2022 № 575 «Об особенностях подготовки, согласования, утверждения, продления сроков действия документации по планировке территории, градостроительных планов земельных участков, выдачи разрешений на строительство объектов капитального строительства, разрешений на ввод в эксплуатацию»;

- Генеральный план Находкинского городского округа, утвержденный решением Думы Находкинского городского округа от 29.09.2010 № 578-НПА «О Генеральном плане Находкинского городского округа» (далее Генеральный план НГО 2022);

- Правила землепользования и застройки Находкинского городского округа, утвержденные постановлением администрации Находкинского городского округа от 17.02.2022 № 155 (далее - ПЗЗ НГО).

1.2. В соответствии со статьей 42 Градостроительного кодекса Российской Федерации проект планировки территории состоит из основной части, которая подлежит утверждению, и материалов по ее обоснованию.

1.3. Основная часть проекта планировки территории включает в себя:

- 1) чертёж или чертежи планировки территории, на которых отображаются: а) красные линии; б) границы существующих и планируемых элементов планировочной структуры; в) границы зон планируемого размещения объектов капитального строительства;

- 2) положение о характеристиках планируемого развития территории, в том числе о плотности и параметрах застройки территории, о характеристиках объектов капитального строительства жилого, производственного, общественно-делового и иного назначения и необходимых для функционирования таких объектов и обеспечения жизнедеятельности граждан объектов коммунальной, транспортной, социальной инфраструктур, в том числе объектов, включенных в программы комплексного развития систем коммунальной инфраструктуры, программы комплексного развития транспортной инфраструктуры, программы комплексного развития социальной инфраструктуры и необходимых для развития территории в границах элемента планировочной структуры. Сведения о плотности и параметрах застройки территории, необходимые для размещения указанных объектов;

- 3) положения об очередности планируемого развития территории, содержащие этапы проектирования, строительства, реконструкции объектов капитального строительства жилого, производственного, общественно-делового и иного назначения и этапы строительства, реконструкции необходимых для функционирования таких объектов и обеспечения жизнедеятельности граждан объектов коммунальной, транспортной, социальной инфраструктур, в том числе объектов, включенных в программы комплексного развития систем коммунальной инфраструктуры, программы комплексного развития транспортной инфраструктуры, программы комплексного развития социальной инфраструктур.

1.4. Материалы по обоснованию проекта планировки территории содержат:

- 1) карту (фрагмент карты) планировочной структуры территорий городского округа с отображением границ элементов планировочной структуры; 2) результаты инженерных изысканий; 3) обоснование определения границ зон планируемого размещения объектов капитального строительства; 4) схему организации движения транспорта (включая транспорт общего пользования) и пешеходов, отражающую местоположение объектов транспортной инфраструктуры и учитывающую существующие и прогнозные потребности в транспортном обеспечении на территории, а также схему организации улично-дорожной сети;
- 5) схему границ зон с особыми условиями использования территории;
- 6) обоснование соответствия планируемых параметров, местоположения и назначения объектов регионального значения, объектов местного значения нормативам градостроительного проектирования и требованиям градостроительных регламентов;
- 7) схему, отображающую местоположение существующих объектов капитального строительства;
- 8) варианты планировочных и (или) объемно-пространственных решений застройки территории в соответствии с проектом планировки территории (в отношении элементов планировочной структуры, расположенных в жилых или общественно-деловых зонах);
- 9) перечень мероприятий по защите территории от чрезвычайных ситуаций природного и техногенного характера, в том числе по обеспечению пожарной безопасности и по гражданской обороне;
- 10) перечень мероприятий по охране окружающей среды;
- 11) обоснование очередности планируемого развития территории;
- 12) схему вертикальной планировки территории, инженерной подготовки и инженерной защиты территории;
- 13) иные материалы для обоснования положений по планировке территории.

1.5. В соответствии со статьей 43 Градостроительного кодекса Российской Федерации проект межевания территории состоит из основной части, которая подлежит утверждению, и материалов по обоснованию этого проекта.

1.6. Основная часть проекта межевания территории включает в себя текстовую часть и чертежи межевания территории.

1.7. Текстовая часть проекта межевания территории включает в себя:

- 1) перечень и сведения о площади образуемых земельных участков, в том числе возможные способы их образования;
- 2) перечень и сведения о площади образуемых земельных участков, которые будут отнесены к территориям общего пользования или имуществу общего пользования, в том числе в отношении которых предполагаются резервирование и (или) изъятие для государственных или муниципальных нужд;
- 3) вид разрешенного использования образуемых земельных участков в соответствии с проектом планировки территории;
- 4) сведения о границах территории, в отношении которой утвержден проект межевания, содержащие перечень координат характерных точек этих границ в системе координат, используемой для ведения Единого государственного реестра недвижимости.

1.8. На чертежах межевания территории отображаются:

- 1) границы планируемых и существующих элементов планировочной структуры;
- 2) красные линии;

- 3) линии отступа от красных линий в целях определения мест допустимого размещения зданий, строений, сооружений;
- 4) границы образуемых и (или) изменяемых земельных участков, условные номера образуемых земельных участков, в том числе в отношении которых предполагаются их резервирование и (или) изъятие для государственных или муниципальных нужд;
- 5) границы публичных сервитутов.

1.9. Материалы по обоснованию проекта межевания территории включают в себя чертежи, на которых отображаются: 1) границы существующих земельных участков; 2) границы зон с особыми условиями использования территорий; 3) местоположение существующих объектов капитального строительства; 4) границы особо охраняемых природных территорий; 5) границы территорий объектов культурного наследия; 6) границы лесничеств, участковых лесничеств, лесных кварталов, лесотаксационных выделов или частей лесотаксационных выделов.

2. Общие положения планировки территории

Подготовка проекта планировки территории осуществляется для выделения элементов планировочной структуры, установления границ территорий общего пользования, границ зон планируемого размещения объектов капитального строительства, определения характеристик и очередности планируемого развития территории.

Подготовка проекта планировки территории и проекта межевания территории осуществляется в соответствии с системой координат, используемой для ведения Единого государственного реестра недвижимости на территории Приморского края (МСК-25).

В соответствии с Генеральным планом НГО 2022 Территория расположена в функциональных зонах: общественно-деловой зоне: многофункциональной общественно-деловой зоне; производственных зонах, зонах инженерной и транспортной инфраструктур: зоне транспортной инфраструктуры. соответствия с ПЗЗ НГО Территория расположена в следующих территориальных зонах: общественно-деловых и коммерческих зонах: О-2, зоне размещения объектов социального и коммунально-бытового назначения; зоне транспортной инфраструктуры: Т-4, зоне автомобильного транспорта.

Территория расположена на землях населенного пункта города Находка. Площадь Территории составляет 1,128476 га.

Документацией предусмотрено выделение элементов планировочной структуры, изменение красных линий существующей магистральной улицы районного значения - улицы Невельского, установление границ территорий общего пользования, границ зон планируемого размещения объектов капитального строительства, определение характеристик и очередности планируемого развития территории.

В границах разработки проекта планировки выделены элементы планировочной структуры в соответствии с Приказом Минстроя России от 25.04.2017 № 738/пр «Об утверждении видов элементов планировочной структуры» (Зарегистрировано в Минюсте России 26.05.2017 № 46850).

Значения показателей площади зон планируемого размещения объектов капитального строительства различного назначения определены в соответствии с границами, отображенными на чертеже границ зон планируемого размещения объектов капитального строительства проекта планировки Территории (Чертеж планировки территории, лист 1).

Планируемый баланс в границах Территории приведен в таблице 1.

3. Плотность и параметры застройки Территории

Зоны планируемого размещения объектов капитального строительства, а также устанавливаемые в отношении таких зон плотность и параметры застройки Территории определены на основании видов разрешенного использования земельных участков, установленных ПЗЗ НГО с учетом соответствия видам разрешенного использования земельных участков, установленных «Классификатором видов разрешенного использования земельных участков», утвержденным Приказом Федеральной службы государственной регистрации, кадастра и картографии от 10.11.2020 № П/0412 «Об утверждении классификатора видов разрешенного использования земельных участков».

4. Положения о размещении объектов капитального строительства федерального, регионального, местного значения и иных объектов капитального строительства

Объекты капитального строительства федерального и регионального значения на территории отсутствуют. Объекты капитального строительства местного значения и иного значения указаны в таблице 2.

5. Положения о характеристиках планируемого развития территории.

Территория в границах подготовки проекта планировки территории и проекта межевания территории спланирована и застроена. Проектом предусмотрено сохранение существующей застройки, а также сохранение существующей инженерной и транспортной инфраструктуры для обслуживания территории.

Документацией по планировке территории определены расчетные показатели в области общей площади объектов торгового назначения, взятые за основу при установлении целевых показателей.

Расчетные показатели приведены в таблице 3.

6. Положения о характеристиках планируемого развития систем социального обслуживания, необходимых для развития территории.

В границах Территории объекты социального назначения отсутствуют.

7. Положения о развитии систем транспортного обслуживания, необходимых для развития Территории.

В границах проекта планировки находится улица местного значения: существующая магистральная улица районного значения - улица Невельского и планируемый проезд.

Въезды на Территорию осуществляются с магистральной улицы районного значения - улицы Невельского. Для организации подъездов к образуемому земельному участку 2 и земельному участку с кадастровым номером 25:31:070001:9348 предусмотрены 2 съезда с магистральной улицы районного значения - улицы Невельского. Улично-дорожная сеть обеспечивает устойчивую транспортную связь как в границах Территории, так и коммуникацию с прилегающей городской застройкой.

Ширина планируемого проезда в красных линиях - 6 метров. Ширина проезжей части планируемого проезда - 6,0 м. Минимальный радиус закругления края проезжей части - 6,0 м.

Автобусная остановка находится в пределах Территории.

Парковочные места для автотранспорта предусматриваются в границах земельных участков с видами разрешенного использования «рынки(4.3), «магазины (4.4)».

Перечень мероприятий по развитию транспортной инфраструктуры на Территории, потребность в парковочных местах для автомобильного транспорта приведены в таблице 4.

7. Характеристики развития системы инженерно-технического обеспечения

7.1. Централизованные сети водоснабжения и канализации на территории существующие.

7.2. Электроснабжение застройки - от существующей ТП (трансформаторной подстанции). Электроснабжение участков - от сетей электроснабжения 0,4 кВ.

7.3. Сеть ливневой канализации - существующая, планируемая, открытого и закрытого типов.

7.4. Теплоснабжение - централизованное.

Показатели планируемого развития инженерных сетей и сооружений инженерно-технического обеспечения приведены в таблице 5.

8. Мероприятия по предупреждению чрезвычайных ситуаций

8.1. Для тушения пожаров предусматривается использование пожарных гидрантов, установленных на водопроводной сети. Ближайшее пожарное депо находится по улице Васяновича на расстоянии около 2,0 км от проектируемой территории.

8.2. Чертеж вертикальной планировки территории выполнен с учетом максимального сохранения рельефа, почвенного покрова и существующих древесных насаждений, отвода поверхностных вод со скоростями, исключающими возможность эрозии почвы.

8.3. При проектировании инженерной защиты от оползневых и обвалных процессов предусмотрены мероприятия, направленные на предотвращение и стабилизацию этих процессов: изменение рельефа склона в целях повышения его устойчивости; регулирование стока поверхностных вод с помощью вертикальной планировки территории; сохранение системы поверхностного водоотвода; предотвращение инфильтрации воды в грунт и эрозионные процессы; закрепление грунтов; удерживающие сооружения.

8.4. Отвод поверхностных вод с проездов предусмотрен в дождевую канализацию открытого и закрытого типа - лотков, ливневого коллектора с предвальной очисткой стока.

8.5. Интенсивность сейсмических воздействий в баллах (сейсмичность) для района строительства следует принимать на основе комплекта карт общего сейсмического районирования территории Российской Федерации (ОСР-97), утвержденных Российской академией наук. Сейсмичность территории ППМ до 6,5-7 баллов, что допустимо для размещения зданий разной этажности.

8.6. Для защиты жизни и здоровья населения в ЧС следует применять следующие основные мероприятия гражданской обороны, являющиеся составной частью мероприятий РСЧС:

- укрытие людей в приспособленных под нужды защиты населения помещениях производственных, общественных и жилых зданий, а также в специальных защитных сооружениях;
- эвакуацию населения из зон ЧС;
- использование средств индивидуальной защиты органов дыхания и кожных покровов;
- проведение мероприятий медицинской защиты;
- проведение аварийно-спасательных и других неотложных работ в зонах ЧС.

8.7. Следует обеспечить антитеррористическую защищенность зданий и сооружений: предусмотреть ограждение территории, систем охранного оповещения, систем видеонаблюдения.

В пределах границ земельного участка перед местом доступа посетителей на объект, где согласно заданию на проектирование возможно нахождение людей числом более 50, проектное решение должно обеспечивать возможность мониторинга указанного места доступа на предмет обнаружения оружия, взрывчатки и боеприпасов при помощи СОТ и СОО.

Проектной документацией объектов соцкультбыта должна быть предусмотрена возможность оборудования и функционирования систем охранного видеонаблюдения (СОТ), охранного освещения (СОО), охранной и тревожной сигнализации (СОТС), экстренной связи (СЭС) всех входов, а также мест пребывания людей численностью более 50 человек в одном из помещений.

9. Положения об очередности планируемого развития территории. Этапы проектирования, строительства, реконструкции ОКС жилого, производственного, общественно-делового и иного назначения.

Территория полностью застроена. Данным проектом планируется сохранение и развитие существующей инженерной и транспортной инфраструктур. Строительство и реконструкция объектов инженерной и транспортной инфраструктур выполняются в один этап.

10. Основные технико-экономические показатели (ТЭП)

Основные технико-экономические показатели проекта планировки территории приведены в таблице 6.

11. Текстовая часть проекта межевания территории

Подготовка проекта межевания территории выполнена для:

- 1) определения местоположения границ образуемых и изменяемых земельных участков;
- 2) установления, изменения, отмены красных линий для застроенных территорий, в границах которых не планируются размещение новых объектов капитального строительства, а также для установления, изменения, отмены красных линий в связи с образованием и (или) изменением земельного участка, расположенного в границах территории, применительно к которой не предусматривается осуществление комплексного развития территории, при условии, что такие установление, изменение, отмена влекут за собой исключительно изменение границ территории общего пользования.

Проектом межевания территории предусмотрено:

- 1) образование земельного участка з/у2 в 2 этапа:
- изменение вида разрешенного использования на «рынки(4.3), «магазины (4.4)»;
- образование земельного участка путем перераспределения з/у с кадастровым номером 25:31:070001:9347 и земель неразграниченной государственной собственности;
- 2) изменение вида разрешенного использования з/у1 с кадастровым номером 25:31:070001:9347 на «рынки (4.3), «магазины (4.4)»;
- 3) изменение вида разрешенного использования з/у7 с кадастровым номером 25:31:070001:582 на «земельные участки (территории) общего пользования (12.0)» на основании документации по внесению изменений, утвержденной постановлением администрации Находкинского городского округа от 17.05.2021 № 545;
- 4) определение территории общего пользования;
- 5) определение границ сервитутов.

Перечень и сведения о площади образуемых земельных участков, возможные способы их образования приведены в таблице 7.

Перечень и сведения о площади образуемых (учтенных) земельных участков, которые будут отнесены к территориям общего пользования, указаны в таблице 8.

Ведомость координат характерных точек границ образуемых земельных участков указана в таблице 9.

Сведения в отношении координат характерных точек границ определяемых сервитутов (сервитутов или публичных сервитутов) приведены в таблице 11.

Сведения о границах территории, в отношении которой утвержден проект межевания, содержащие перечень координат характерных точек этих границ в системе координат, используемой для ведения Единого государственного реестра недвижимости, приведены в таблице 12.

В соответствии с частью 1.2 статьи 50 Устава Находкинского городского округа табличные приложения к постановлению администрации Находкинского городского округа от 02.02.2024 года № 234 размещены в официальном сетевом издании «Ведомости Находки» по адресу; www.ved-nakhodka.ru.

<p>Учредители: Администрация Находкинского городского округа, 692904, г. Находка, Находкинский пр-кт, 16; МБУ Редакция газеты «Находкинский рабочий», 692903, г. Находка, ул. Гагарина, 14. Издатель: МБУ Редакция газеты «Находкинский рабочий», 692903, г. Находка, ул. Гагарина, 14. Адрес редакции: 692904, Приморский край, г. Находка, Находкинский пр-кт, 18. Газета выходит по средам и пятницам.</p>	<p>Директор Ю.А. Чайкина</p> <p>Газета перерегистрирована 30 апреля 2009 года Управлением Федеральной службы по надзору в сфере связи и массовых коммуникаций по Приморскому краю. Свидетельство о регистрации средства массовой информации ПИ № ТУ 25-00083.</p>	<p>Главный редактор Н.А. Вотчал (4236) 65-72-50 gazeta@nr-citynews.ru</p> <p>Отдел рекламы (4236) 74-66-81 reklama@nr-citynews.ru</p> <p>Специальный корреспондент В. Пантюхов (4236)74-66-81</p>	<p>Расценки на размещение рекламы 1 см² - от 20 до 40 руб. Гибкая система скидок.</p> <p>Отпечатано в типографии ИП Якунин г. Находки, Находкинский пр-кт, 44-г. Тираж 1000. Индекс 53410. Объем 1 п.л. Печать офсетная. Подписана в печать 6.02.2024 г. по графику - 14.00, фактически - 14.00. В розницу - цена свободная. Материалы под знаком «Реклама», «На правах рекламы» опубликованы на коммерческой основе.</p> <p>Редакция не несет ответственности за достоверность содержания рекламных материалов.</p>
---	--	--	--