

Администрация Находкинского городского округа  
Приморского края

## ПОСТАНОВЛЕНИЕ

15 апреля 2024 г. г. Находка № 914

**Об утверждении Порядка предоставления субсидии из бюджета Находкинского городского округа управляющим организациям, товариществам собственников жилья либо жилищным кооперативам или иным специализированным потребительским кооперативам Находкинского городского округа в целях возмещения части затрат, связанных с проведением капитального ремонта отдельных элементов общего имущества многоквартирных домов по следующим направлениям: ремонт входных групп, оконных блоков и подъездов**

В соответствии со статьями 69, 78 Бюджетного кодекса Российской Федерации, статьей 16 Федерального закона от 06.10.2003 № 131-ФЗ «Об общих принципах организации местного самоуправления в Российской Федерации», постановлением Правительства РФ от 25.10.2023 № 1782 «Об утверждении общих требований к нормативным правовым актам, муниципальным правовым актам, регулирующим предоставление из бюджетов субъектов Российской Федерации, местных бюджетов субсидий, в том числе грантов в форме субсидий, юридическим лицам, индивидуальным предпринимателям, а также физическим лицам - производителям товаров, работ, услуг и проведение отборов получателей указанных субсидий, в том числе грантов в форме субсидий», постановлением Администрации Приморского края от 30.12.2019 № 945-па «Об утверждении государственной программы Приморского края «Обеспечение доступным жильем и качественными услугами жилищно-коммунального хозяйства населения Приморского края», постановлением администрации Находкинского городского округа от 28.10.2020 № 1148 «Об утверждении муниципальной программы «Развитие жилищно-коммунального хозяйства и создание комфортной городской среды на территории Находкинского городского округа», руководствуясь статьей 48 Устава Находкинского городского округа, администрация Находкинского городского округа

**ПОСТАНОВЛЯЕТ:**

1. Утвердить Порядок предоставления субсидии из бюджета Находкинского городского округа управляющим организациям, товариществам собственников жилья либо жилищным кооперативам или иным специализированным потребительским кооперативам Находкинского городского округа в целях возмещения части затрат, связанных с проведением капитального ремонта отдельных элементов общего имущества многоквартирных домов по следующим направлениям: ремонт входных групп, оконных блоков и подъездов (прилагается).

2. Признать утратившим силу постановление администрации Находкинского городского округа от 09.06.2022 № 785 «Об утверждении Порядка предоставления субсидии из бюджета Находкинского городского округа управляющим организациям, товариществам собственников жилья либо жилищным кооперативам или иным специализированным потребительским кооперативам Находкинского городского округа в целях возмещения части затрат, связанных с проведением капитального ремонта отдельных элементов общего имущества многоквартирных домов по следующим направлениям: ремонт входных групп, оконных блоков и подъездов».

3. Управлению внешних коммуникаций администрации Находкинского городского округа опубликовать настоящее постановление в средствах массовой информации Находкинского городского округа.

4. Отделу делопроизводства администрации Находкинского городского округа (Атрашок) разместить данное постановление на официальном сайте Находкинского городского округа в сети Интернет.

5. Контроль за исполнением настоящего постановления «Об утверждении Порядка предоставления субсидии из бюджета Находкинского городского округа управляющим организациям, товариществам собственников жилья либо жилищным кооперативам или иным специализированным потребительским кооперативам Находкинского городского округа в целях возмещения части затрат, связанных с проведением капитального ремонта отдельных элементов общего имущества многоквартирных домов по следующим направлениям: ремонт входных групп, оконных блоков и подъездов» возложить на заместителя главы администрации Находкинского городского округа — начальника управления жилищно-коммунального хозяйства администрации Находкинского городского округа Шевченко А.В.

Глава Находкинского городского округа Т.В. Магинский

УТВЕРЖДЕНО  
постановлением администрации  
Находкинского городского округа

## ПОРЯДОК

предоставления субсидии из бюджета Находкинского городского округа управляющим организациям, товариществам собственников жилья либо жилищным кооперативам или иным специализированным потребительским кооперативам Находкинского городского округа в целях возмещения части затрат, связанных с проведением капитального ремонта отдельных элементов общего имущества многоквартирных домов по следующим направлениям: ремонт входных групп, оконных блоков и подъездов

1. Общие положения о предоставлении субсидии

1.1. Настоящий Порядок определяет цели, условия и порядок предоставления субсидии из бюджета Находкинского городского округа (да-

лее — местный бюджет) с учетом субсидии бюджета Приморского края на поддержку муниципальных программ по созданию условий для управления многоквартирными домами управляющим организациям, товариществам собственников жилья либо жилищным кооперативам или иным специализированным потребительским кооперативам Находкинского городского округа (далее — УО/ТСЖ; получатель субсидии) на возмещение части затрат, связанных с проведением капитального ремонта отдельных элементов общего имущества многоквартирных домов (далее — МКД) по следующим направлениям: ремонт входных групп, оконных блоков и подъездов (далее — субсидия, ремонт подъездов).

1.2. Целью предоставления субсидии на возмещение части затрат, связанных с проведением ремонта подъездов является возмещение УО/ТСЖ части затрат, связанных с проведением ремонта подъездов.

1.3. Главным распорядителем средств местного бюджета, предусмотренных на финансирование субсидии в соответствии с настоящим Порядком, является администрация Находкинского городского округа (далее — Главный распорядитель).

1.4. Субсидия предоставляется на безвозмездной основе в пределах бюджетных ассигнований и лимитов бюджетных обязательств, доведенных Главному распорядителю по соответствующим кодам классификации расходов бюджета в сводной бюджетной росписи на соответствующий финансовый год, на основании соглашения, заключенного между Главным распорядителем и получателем субсидии (далее — Соглашение).

1.5. Получателем субсидии являются УО/ТСЖ Находкинского городского округа.

1.5.1. В случае если получателем субсидии является УО, она должна:

- иметь действующую лицензию на осуществление предпринимательской деятельности по управлению МКД, выданную уполномоченным органом (далее — лицензия), или в случае прекращения действия лицензии или ее аннулирования, продолжает осуществлять указанную деятельность по основаниям, предусмотренным статьей 200 Жилищного кодекса РФ;
- осуществлять предпринимательскую деятельность по управлению МКД, расположенными на территории Находкинского городского округа и включенными в реестр лицензий Приморского края;
- осуществлять предпринимательскую деятельность по управлению МКД, включенным в Адресный перечень МКД, в которых планируются проведение ремонта подъездов (на текущий год), являющийся приложением к муниципальной программе «Развитие жилищно-коммунального хозяйства и создание комфортной городской среды на территории Находкинского городского округа», утвержденной постановлением администрации Находкинского городского округа от 28.10.2020 № 1148.

1.5.2. В случае если получателем субсидии является ТСЖ, оно должно:

- осуществлять управление МКД, расположенным на территории Находкинского городского округа;
- осуществлять управление МКД, включенным в Адресный перечень МКД, в которых планируются проведение ремонта подъездов (на текущий год), являющийся приложением к муниципальной программе «Развитие жилищно-коммунального хозяйства и создание комфортной городской среды на территории Находкинского городского округа», утвержденной постановлением администрации Находкинского городского округа от 28.10.2020 № 1148.

1.6. Сведения о субсидии размещаются на едином портале бюджетной системы Российской Федерации в информационно-телекоммуникационной сети Интернет в разделе «Бюджет» в порядке, установленном Министерством финансов Российской Федерации.

1.7. Уполномоченным органом администрации Находкинского городского округа по вопросу предоставления субсидии является управление жилищно-коммунального хозяйства администрации Находкинского городского округа (далее — уполномоченный орган).

2. Условия и порядок предоставления субсидии

2.1. Субсидия предоставляется получателю субсидии, который соответствует следующим требованиям:

2.1.1. Получатель субсидии, являющийся юридическим лицом, не находится в процессе реорганизации (за исключением реорганизации в форме присоединения к юридическому лицу, являющемуся получателем субсидии, другого юридического лица), ликвидации, в отношении его не введена процедура банкротства, деятельность получателя субсидии не приостановлена в порядке, предусмотренном законодательством Российской Федерации;

2.1.2. У Получателя субсидии на едином налоговом счете отсутствует или не превышает размер, определенный пунктом 3 статьи 47 Налогового кодекса Российской Федерации, задолженность по уплате налогов, сборов и страховых взносов в бюджеты бюджетной системы Российской Федерации;

2.1.3. Получатель субсидии не является иностранным юридическим лицом, в том числе местом регистрации которого является государство или территория, включенные в утвержденный Министерством финансов Российской Федерации перечень государств и территорий, используемых для промежуточного (офшорного) владения активами в Российской Федерации (далее — офшорные компании), а также российским юридическим лицом, в уставном (складочном) капитале которого доля прямого или косвенного (через третьих лиц) участия офшорных компаний в совокупности превышает 25 процентов (если иное не предусмотрено законодательством Российской Федерации). При расчете доли участия офшорных компаний в капитале российских юридических лиц не учитывается прямое и (или) косвенное участие офшорных компаний в капитале публичных акционерных обществ (в том числе со статусом международной компании), акции которых обращаются на организованных торгах в Российской Федерации, а также косвенное участие офшорных компаний в капитале других российских юридических лиц, реализованное через участие в капитале указанных публичных акционерных обществ;

2.1.4. Получатель субсидии не получает средства из бюджета Находкинского городского округа на цели, указанные в пункте 1.2 настоящего Порядка, в соответствии с иными нормативными правовыми актами Находкинского городского округа;

2.1.5. У Получателя субсидии отсутствует просроченная задолженность по возврату в бюджет Находкинского городского округа иных субсидий, бюджетных инвестиций, а также иная просроченная (неурегулированная) задолженность по денежным обязательствам перед Находкинским городским округом (за исключением случаев, установленных администрацией Находкинского городского округа);

2.1.6. Получатель субсидии не находится в перечне организаций и физических лиц, в отношении которых имеются сведения об их причастности к экстремистской деятельности или терроризму;

2.1.7. Получатель субсидии не находится в составленных в рамках реализации полномочий, предусмотренных главой VII Устава ООН, Советом Безопасности ООН или органами, специально созданными решениями Совета Безопасности ООН, перечнях организаций и физических лиц, связанных с террористическими организациями и террористами или с распространением оружия массового уничтожения;

2.1.8. Получатель субсидии не является иностранным агентом в соответствии с Федеральным законом «О контроле за деятельностью лиц, находящихся под иностранным влиянием»;

2.1.9. В реестре дисквалифицированных лиц отсутствуют сведения о дисквалифицированных руководителе, членах коллегиального исполнительного органа, лице, исполняющем функции единоличного исполнительного органа, или главном бухгалтере (при наличии) получателя субсидии, являющегося юридическим лицом.

2.2. Для участия в получении субсидии, получатель субсидии предоставляет Главному распорядителю на бумажном носителе не позднее 30 января текущего года (в 2024 году — не позднее 30 апреля) заявку на участие в предоставлении субсидии из бюджета Находкинского городского округа управляющим организациям, товариществам собственников жилья либо жилищным кооперативам или иным специализированным потребительским кооперативам Находкинского городского округа в целях возмещения части затрат, связанных с проведением капитального ремонта отдельных элементов общего имущества многоквартирных домов по следующим направлениям: ремонт входных групп, оконных блоков и подъездов по форме, указанной в Приложении № 1 к настоящему Порядку (далее — заявка на участие в предоставлении субсидии) с приложением следующих документов:

а) заверенной руководителем получателя субсидии копии Устава, свидетельства о государственной регистрации юридического лица, свидетельства о постановке на учет в налоговом органе по месту нахождения, лицензии;

б) заверенной руководителем получателя субсидии копии решения общего собрания собственников помещений в МКД о проведении ремонта подъездов и о долевом участии в оплате ремонтных работ за счет собранных собственниками средств в размере не менее 50% от общей стоимости с указанием перечня работ и стоимости;

в) сметы на выполнение работ, указанных в пункте 1.2 настоящего Порядка, экспертизы сметной документации на предмет соответствия состава, объемов и стоимости работ;

г) гарантийного обязательства, подписанного руководителем получателя субсидии, о размещении силами УО/ТСЖ в государственной информационной системе жилищно-коммунального хозяйства (далее — ГИС ЖКХ) сведений о технических характеристиках МКД, лицевых счетах и платежных документах, выставляемых без нарушения сроков в течение 6 месяцев, предшествующих месяцу получения субсидии;

д) гарантийного обязательства, подписанного руководителем получателя субсидии, о проведении УО/ТСЖ, получивших субсидию, не позже первого квартала года, следующего за годом предоставления субсидии, общего собрания собственников помещений в МКД по вопросу рассмотрения и утверждения годового отчета деятельности УО/ТСЖ - в форме заочного голосования с использованием системы ГИС ЖКХ или иной информационной системы;

е) копии протокола общего собрания собственников помещений МКД по выбору способа управления — ТСЖ, по выбору председателя ТСЖ и копии приказа о его назначении (в случае подачи заявки ТСЖ).

2.3. Рассмотрение заявки на участие в предоставлении субсидии и приложенных к ней документов осуществляется уполномоченным органом, который в течение 10 рабочих дней со дня предоставления получателем субсидии заявки на участие в предоставлении субсидии проводит проверку на предмет соответствия представленных документов условиям, предусмотренным пунктом 2.2 Порядка.

2.4. При наличии оснований для отказа в рассмотрении заявки на участие в предоставлении субсидии, предусмотренных пунктом 2.5 настоящего Порядка, Главный распорядитель направляет получателю субсидии письменное уведомление об отказе в предоставлении субсидии с указанием оснований для отказа. Представленные получателем субсидии документы возврату не подлежат.

2.5. Основаниями для отказа в рассмотрении заявки на участие в предоставлении субсидии являются:

2.5.1. Отсутствие лимитов бюджетного обязательства, доведенных Главному распорядителю на цели, указанные в пункте 1.2 настоящего Порядка.

2.5.2. Несоответствие представленных получателем субсидии документов требованиям, установленным пунктом 2.2 настоящего Порядка, или непредставление (представление не в полном объеме) указанных документов;

2.5.3. Установление факта недостоверности представленной получателем субсидии информации;

2.5.4. Предоставление получателем субсидии заявки на участие в предоставлении субсидии по истечении срока, установленного пунктом 2.2 настоящего Порядка.

2.6. Размер субсидии, предоставляемой получателю субсидии, определяется в соответствии со сметной документацией, указанной в пункте 2.2 настоящего Порядка, но не более 50% от стоимости работ, по следующей формуле:

$$Si = (Vi \times Kзат) \times 50\%, \text{ где:}$$

$Si$  — размер субсидии, предоставляемый одному получателю субсидии на соответствующий финансовый год (рублей);



документации по внесению изменений в документацию по планировке территории, утвержденные постановлением главы Находкинского городского округа от 14.10.2009 № 1607 «Об утверждении документации по планировке территории» (в редакции постановления администрации Находкинского городского округа от 24.03.2020 № 416), постановлением администрации Находкинского городского округа от 01.10.2010 № 1990 «Об утверждении документации по планировке территории», в составе проекта планировки территории и проекта межевания территории, в части территории, ограниченной улицей Маячной, проспектом Приморским и береговой линией залива Находка в городе Находке, микрорайоне «поселок Врангель» (далее – Документация по планировке территории), на основании Генерального плана Находкинского городского округа, Правил землепользования и застройки Находкинского городского округа, согласно приложению.

2. Утвердить прилагаемые:  
2.1. Задание на подготовку Документации по планировке территории, в границах, указанных в п. 1 данного постановления.

2.2. Задание на выполнение инженерных изысканий для подготовки Документации по планировке территории, в границах, указанных в п. 1 данного постановления.

3. Управлению архитектуры, градостроительства и рекламы администрации Находкинского городского округа обеспечить приём предложений физических и юридических лиц о порядке, сроках подготовки и содержания документации по планировке территории, в составе проекта планировки территории и проекта межевания территории, со дня опубликования данного постановления.

4. Управлению внешних коммуникаций администрации Находкинского городского округа опубликовать данное постановление в официальном средстве массовой информации Находкинского городского округа в течение трех дней от даты его принятия.

5. Отделу делопроизводства администрации Находкинского городского округа (Атрашок) разместить данное постановление на официальном сайте Находкинского городского округа в сети Интернет.

6. Контроль за исполнением данного постановления «О подготовке документации по внесению изменений в документацию по планировке территории, утвержденные постановлением главы Находкинского городского округа от 14.10.2009 № 1607 (в редакции от 24.03.2020 № 416), постановлением администрации Находкинского городского округа от 01.10.2010 № 1990» возложить на заместителя главы администрации Находкинского городского округа Браташа Д.М.

Глава Находкинского городского округа Т.В. Магинский

Приложение  
к постановлению администрации  
Находкинского городского округа

Схема границ территории для подготовки документации по внесению изменений в документацию по планировке территории, утвержденные постановлением главы Находкинского городского округа от 14.10.2009 № 1607 «Об утверждении документации по планировке территории» (в редакции постановления администрации Находкинского городского округа от 24.03.2020 № 416), постановлением администрации Находкинского городского округа от 01.10.2010 № 1990 «Об утверждении документации по планировке территории», в части территории, ограниченной улицей Маячной, проспектом Приморским и береговой линией залива Находка в городе Находке, микрорайоне «поселок Врангель»



Площадь территории, в отношении которой планируется подготовка документации по внесению изменений в документацию по планировке территории: 76402,61 кв.м

■ - границы территории, в отношении которой планируется подготовка документации по внесению изменений в документацию по планировке территории, утвержденные постановлением главы Находкинского городского округа от 14.10.2009 № 1607 (в редакции постановления администрации Находкинского городского округа от 24.03.2020 № 416), постановлением администрации Находкинского городского округа от 01.10.2010 № 1990

УТВЕРЖДЕНО  
постановлением администрации  
Находкинского городского округа

**ЗАДАНИЕ**

на подготовку документации по внесению изменений в документацию по планировке территории, утвержденные постановлением главы Находкинского городского округа от 14.10.2009 № 1607 (в редакции от 24.03.2020 № 416), постановлением администрации Находкинского городского округа от 01.10.2010 № 1990

УТВЕРЖДЕНО  
постановлением администрации  
Находкинского городского округа

№ п/п	Перечень основных требований	Содержание требований
1.	Основание для проектирования	Постановление администрации Находкинского городского округа
2.	Заказчик	Садыков Анатолий Азатбекович
3.	Источник финансирования	Собственные средства заказчика
4.	Исполнитель	ООО «Новый дом»
5.	Сроки и этапы подготовки проекта планировки территории	Срок подготовки документации по планировке территории 180 рабочих дней. Работы выполняются в два этапа: 1. Выполнение инженерных изысканий (60 рабочих дней); 2. Выполнение документации по планировке территории (120 рабочих дней).
6.	Местоположение, площадь и границы проектируемой территории	1. Часть территории, ограниченной улицей Маячной, проспектом Приморским и береговой линией залива Находка в городе Находке, микрорайоне «поселок Врангель» (далее – Территория). 2. Площадь Территории – 76402,61 м² 3. Границы Территории - см. приложение к постановлению администрации Находкинского городского округа.
7.	Материалы, предоставляемые Заказчиком	1. Отчет по инженерно-геодезическим изысканиям. 2. Отчет по инженерно-геологическим изысканиям. 3. Отчет по инженерно-гидрометеорологическим изысканиям. 4. Отчет по инженерно-экологическим изысканиям 5. Сведения по всем разделам ИСОГД. 6. Градостроительные регламенты на топографической съемке М 1:500, выполненной согласно заданию на выполнение инженерных изысканий. 7. Сведения по заключенным договорам аренды и купли – продажи земельных участков и муниципальном имуществе. 8. Рекомендации на подключение к инженерным сетям. 9. Выписки из Единого государственного реестра прав на недвижимое имущество и сделок с ним.
8.	Цель работы	Подготовка документации по планировке территории осуществляется в целях: - обеспечения устойчивого развития территорий, в том числе выделения элементов планировочной структуры, установления границ земельных участков и установления границ зон планируемого размещения объектов капитального строительства, - образования земельного участка для размещения спортивных площадок и корпусов для временного проживания, - изменения красных линий улиц, в соответствии с действующим законодательством Российской Федерации.
9.	Основные требования к проектным решениям	Документация по планировке территории должна соответствовать законодательству РФ, должна быть выполнена в соответствии со статьями 41.1, 42, 43, части 10 статьи 45, главы 5 Градостроительного кодекса РФ от 29.12.2004 № 190-ФЗ в действующей редакции, требованиям по обеспечению эффективности организации дорожного движения, указанными в части 1 статьи 11 Федерального закона от 29.12.2017 № 443-ФЗ «Об организации дорожного движения в Российской Федерации и о внесении изменений в отдельные законодательные акты Российской Федерации», требованиям технических регламентов, Техническим требованиям к отраслевым пространственным данным Приморского края, утвержденным приказом министерства архитектуры и градостроительной политики Приморского края от 02.02.2024 № 14-пр.
10.	Состав проекта	Документация по планировке территории, в составе проекта планировки территории и проекта межевания территории (далее – ДПП)
11.	Требования к количеству, формату, количеству экземпляров подготовленного проекта, передаваемых Заказчику	1. Для утверждения ДПП органами местного самоуправления Заказчику предоставляются проектные материалы (с сопроводительным письмом), в составе, указанном в п. 10 настоящего задания, выполненные в системе координат, используемой для ведения Единого государственного реестра недвижимости, прошедшие форматно-логический контроль на соответствие Техническим требованиям к отраслевым пространственным данным Приморского края, на бумажном носителе (в сброшюрованных альбомах, полноцветная печать) и в цифровом (электронном) виде в форматах doc (docx), dxf (dwg), pdf (jpg), mid / mif, XML, TAB на электронном носителе (1 экз.). 2. Для подготовки постановления о назначении публичных слушаний необходимо предоставить: электронную версию утверждаемых проектных материалов, прошедших форматно-логический контроль на соответствие Техническим требованиям к отраслевым пространственным данным Приморского края, в том числе в формате JPG (чертежи основной части ДПП, которые подлежат утверждению), каждый файл не более 10 Мб, и Положения в формате doc (docx). 3. Для рассмотрения на публичных слушаниях ДПП предоставляется в распечатанном виде (цветная печать) в 1 экземпляре и в электронном виде (презентационные материалы). 4. Презентацию по месту проведения публичных слушаний проводит специалист проектной организации. 5. В течение 3-х рабочих дней после публичных слушаний по рассмотрению ДПП, Заказчику должны быть переданы: электронная версия утверждаемых проектных материалов, отработанных по замечаниям, полученным на публичных слушаниях, прошедших форматно-логический контроль на соответствие Техническим требованиям к отраслевым пространственным данным Приморского края, в формате jpg, каждый файл не более 10 Мб; Положения в формате doc (docx); материалы ДПП в электронном виде в соответствии с системой координат, используемой для ведения Единого государственного реестра недвижимости, на диске (2 экз.). 6. После утверждения ДПП в течение 3 рабочих дней, Исполнитель передает Заказчику результаты работ с актами выполненных работ согласно п. 10 настоящего задания. 7. В целях внесения сведений в Единый государственный реестр недвижимости проектные материалы предоставляются в формате XML, заверенные усиленной квалификационной электронной подписью, на отдельном электронном носителе (CD-диск) – 1 шт. 8. В целях беспрепятственного размещения и использования данных разрабатываемой градостроительной документации в государственных информационных системах федерального, регионального и муниципального уровней векторный формат ДПП должен соответствовать Техническим требованиям к отраслевым пространственным данным Приморского края.

**ЗАДАНИЕ**  
на выполнение инженерных изысканий для подготовки документации по внесению изменений в документацию по планировке территории, утвержденные постановлением главы Находкинского городского округа от 14.10.2009 № 1607 (в редакции от 24.03.2020 № 416), постановлением администрации Находкинского городского округа от 01.10.2010 № 1990

№ п/п	Наименование разделов	Содержание
1	1	3
1	Вид градостроительной документации	Документация по планировке территории, в составе проекта планировки территории и проекта межевания территории (далее – ДПП).
2	Основание для выполнения работ	Постановление администрации Находкинского городского округа.
3	Исполнитель	Инженерные изыскания и (или) отдельные их виды выполняются лицами, указанными в части 2 статьи 47 Градостроительного кодекса Российской Федерации.
4	Основная нормативная правовая и методическая база	1. Градостроительный кодекс Российской Федерации. 2. Земельный кодекс Российской Федерации. 3. Постановление Правительства Российской Федерации от 31.03.2017 № 402 «Об утверждении Правил выполнения инженерных изысканий, необходимых для подготовки документации по планировке территории, перечня видов инженерных изысканий, необходимых для подготовки документации по планировке территории, и о внесении изменений в постановление Правительства Российской Федерации от 19 января 2006 г. № 20». 4. Приказ Министерства строительства и жилищно-коммунального хозяйства Российской Федерации от 25.04.2017 № 739/пр «Об утверждении требований к цифровым топографическим картам и цифровым топографическим планам, используемым при подготовке графической части документации по планировке территории». 5. СП 317.1325800.2017 «Свод правил. Инженерно-геодезические изыскания для строительства. Общие правила производства работ». 6. СП 11-104-97 «Свод правил по инженерным изысканиям для строительства. Инженерно-геодезические изыскания для строительства». 7. СП 438.1325800.2019 «Инженерные изыскания при планировке территорий. Общие требования». 8. СП 47.13330.2016 «Свод правил. Инженерные изыскания для строительства. Основные положения. Актуализированная редакция СНиП 11-02-96». 9. Действующие технические регламенты, санитарные правила и нормы, строительные нормы и правила, иные нормативные документы.
5	Виды изысканий	Инженерно-геодезические изыскания, Инженерно-геологические изыскания, Инженерно-гидрометеорологические изыскания, Инженерно-экологические изыскания
6	Объект инженерных изысканий	Часть территории, ограниченной улицей Маячной, проспектом Приморским и береговой линией залива Находка в городе Находке, микрорайоне «поселок Врангель» (далее – Территория). Площадь Территории – 76402,61 м²
7	Границы территории проведения инженерных изысканий	Границы Территории - см. приложение к постановлению администрации Находкинского городского округа.
8	Описание планируемых к размещению объектов капитального строительства	Планируемые к размещению объекты капитального строительства - спортивные площадки, корпусы для временного проживания.
9	Исходные данные	Сбор исходных данных, необходимых для выполнения инженерных изысканий в целях подготовки ДПП осуществляет исполнитель.
10.	Инженерно-геодезические изыскания	10.1. Цель проведения инженерно-геодезических изысканий Получение достоверных топографо-геодезических материалов и данных о ситуации и рельефе местности (в том числе дна водотоков, водоемов), существующих и строящихся (зданиях и сооружениях), элементах планировки, проявлениях опасных природных процессов и факторов техногенного воздействия, необходимых для подготовки документации по планировке территории, в соответствии с требованиями нормативных документов и настоящим заданием. 10.2. Основные требования к результатам инженерно-геодезических изысканий для подготовки ДПП Инженерно-геодезические изыскания для подготовки ДПП должны обеспечивать получение актуальных инженерно-топографических планов, материалов аэрофотосъемки, фоновых материалов (результатов ранее выполненных инженерных изысканий; топографических карт; данных космической съемки и дистанционного зондирования Земли) в графической и цифровой формах представления информации, необходимых для разработки проектов планировки территории и проектов межевания территории. 1. При производстве инженерно-геодезических изысканий руководствоваться действующими нормативными документами, общероссийскими и ведомственными инструкциями, указаниями, правилами и настоящим заданием; - выполнить топографическую съемку масштабом 1:500, сечение рельефа 0,5 м в границах изысканий; - выполнить съемку подземных коммуникаций в границах изысканий, с указанием глубин заложения подземных сетей, их типа; - выполнить камеральную обработку результатов съемки и подготовку топографического плана в цифровом виде; - подготовить технический отчет, состоящий из текстовой и графической частей, с предоставлением необходимой и достаточной информации для подготовки ДПП. Технический отчет по результатам инженерно-геодезических изысканий, выполненных для подготовки ДПП, должен быть выполнен в соответствии с подпунктами 5.1.23 и 5.1.24 пункта 5.1 раздела 5 СП 47.13330.2016 «Свод правил. Инженерные изыскания для строительства. Основные положения. Актуализированная редакция СНиП 11-02-96». 2. Работы произвести в местной системе координат, принятой для города Находки, и в Балтийской системе высот 1972 года, а также в системе координат МСК-25 (зона 2). 3. Объем указанных работ должен обеспечивать получение актуализированных топографических карт (планов) территории. 4. Результаты выполненных инженерно-геодезических изысканий согласовать с уполномоченными органами исполнительной власти и получить заключение о принятии к дальнейшему использованию материалов топографо-геодезических работ. 5. По результатам выполненных инженерно-геодезических изысканий должен быть представлен технический отчет в графическом (на бумажном носителе) и цифровом (электронном) виде на электронном носителе (1 экз.).

УТВЕРЖДЕНО  
постановлением администрации  
Находкинского городского округа

**ЗАДАНИЕ**

на подготовку документации по планировке территории и внесению изменений в документацию по планировке территории, утвержденную постановлением администрации Находкинского городского округа от 17.02.2014 № 288 (в редакции от 21.09.2021 № 987 и от 12.11.2021 № 1176)

	Информацию в текстовой форме представить в форматах DOC, DOCX, TXT, RTF, XLS, XLSX и ODF. Информацию в растровой модели представить в форматах TIFF, JPEG и PDF. Информацию в векторной модели представить в формате DWG. 6. Формат электронных файлов и состав содержащейся в них информации должны соответствовать требованиям, предъявляемым к размещению данных в геоинформационных системах.
11	Инженерно-геологические изыскания
11.1	Цель проведения инженерно-геологических изысканий Получение необходимых и достаточных материалов и данных об инженерно-геологических условиях территории для выделения элементов планировочной структуры и установления границ земельных участков, на которых предполагается расположение объектов капитального строительства, включая линейные сооружения.
11.2	Основные требования к результатам инженерно-геологических изысканий для подготовки ДПТ В составе инженерно-геологических изысканий выполняются: - сбор и обработка материалов и данных прошлых лет; - дешифрирование и анализ материалов и данных ДЗЗ; - рекогносцировочное обследование при недостаточности имеющихся материалов; - инженерно-геологическая (инженерно-геокриологическая) съемка в масштабах, соответствующих градостроительной документации. Объем указанных работ должен обеспечивать получение информации о характеристиках инженерно-геологических условий территории для принятия решений по ее использованию (определение планируемого размещения объектов) и оценки возможности воздействия на намечаемые объекты строительства опасных геологических и инженерно-геологических процессов и явлений. Работы произвести в местной системе координат, принятой для города Находки и в Балтийской системе высот 1972 года, а также в системе координат МСК-25 (зона 2). По результатам инженерно-геологических изысканий составляется технический отчет, состоящий из текстовой и графической частей. Технический отчет по результатам инженерно-геологических изысканий должен быть выполнен в соответствии с подпунктом 6.2.2.3 пункта 6.2 раздела 6 СП 47.13330.2016 «Свод правил. Инженерные изыскания для строительства. Основные положения. Актуализированная редакция СНиП 11-02-96». Технический отчет предоставляется на бумажном носителе и в цифровом (электронном) виде. Информацию в текстовой форме представить в форматах DOC, DOCX, TXT, RTF, XLS, XLSX и/или ODF. Информацию в растровой модели представить в форматах TIFF, JPEG и PDF. Информацию в векторном виде представить в формате DWG.
12	Инженерно-гидрометеорологические изыскания
12.1	Цель проведения инженерно-гидрометеорологических изысканий Изучение гидрометеорологического режима территории и получение материалов для выделения границ территорий с особыми условиями использования (зон затопления и водоохранных зон) и границ территорий, подверженных риску воздействия опасных гидрометеорологических процессов и явлений.
12.2	Основные требования к результатам инженерно-гидрометеорологических изысканий для подготовки ДПТ При выполнении инженерно-гидрометеорологических изысканий для подготовки ДПТ в состав работ включаются: - сбор и анализ материалов гидрометеорологической и картографической изученности территории; - рекогносцировочное обследование рек и водосборных бассейнов; - организацию и проведение наблюдений за характеристиками гидрологического режима водных объектов, а также за развитием опасных гидрометеорологических процессов и явлений. Результаты инженерно-гидрометеорологических изысканий представляются в виде технического отчета в соответствии с подпунктом 7.1.21 пункта 7.1 раздела 7 СП 47.13330.2016 «Свод правил. Инженерные изыскания для строительства. Основные положения. Актуализированная редакция СНиП 11-02-96», с учетом состава и объемов выполненных работ.
13	Инженерно-экологические изыскания
13.1	Цель проведения инженерно-экологических изысканий Получение материалов и данных об экологическом состоянии территории, необходимых для принятия оптимальных градостроительных решений, выделения элементов планировочной структуры и границ территории с особыми условиями использования.
13.2	Основные требования к результатам инженерно-экологических изысканий для подготовки ДПТ Инженерно-экологические изыскания для экологического обоснования ДПТ должны включать следующие работы: - сбор, обобщение и анализ опубликованных и фондовых материалов изысканий и исследований прошлых лет; - дешифрирование и анализ материалов и данных ДЗЗ; - рекогносцировочное обследование территории с опробованием почв (или грунтов), поверхностных и подземных вод для установления фоновых характеристик состояния окружающей среды; - лабораторные исследования отобранных проб. Результаты инженерно-экологических изысканий представляются в виде технического отчета. Технический отчет по результатам инженерно-экологических изысканий для подготовки документации по планировке территории должен соответствовать подпункту 8.1.11 пункта 8.1 раздела 8 СП 47.13330.2016 «Свод правил. Инженерные изыскания для строительства. Основные положения. Актуализированная редакция СНиП 11-02-96», с учетом состава и объемов выполненных работ.
14	Место (адрес) передачи результатов выполненных работ 692904, Приморский край, г. Находка, ул. Школьная, д. 18

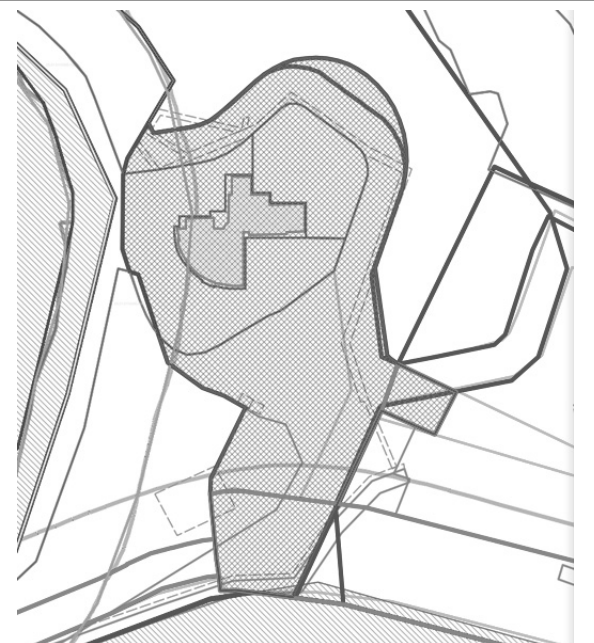
кументации или ее отдельных частей, признания отдельных частей такой документации не подлежащими применению», руководствуясь статьёй 48 Устава Находкинского городского округа, на основании постановления администрации Находкинского городского округа от 08.09.2022 № 1308 «Об утверждении административного регламента предоставления муниципальной услуги «Подготовка и утверждение документации по планировке территории», в целях обеспечения устойчивого развития территорий, в том числе выделения элементов планировочной структуры, установления границ земельных участков, установления границ зон планируемого размещения объектов капитального строительства, на основании заявления Аветисяна Саркиса Самвеловича от 15.04.2024, администрация Находкинского городского округа  
**ПОСТАНОВЛЯЕТ:**

1. Управлению архитектуры, градостроительства и рекламы администрации Находкинского городского округа обеспечить подготовку документации по планировке территории и внесению изменений в документацию по планировке территории, утвержденную постановлением администрации Находкинского городского округа от 17.02.2014 № 288 «Об утверждении документации по планировке территории» (в редакции постановлений администрации Находкинского городского округа от 21.09.2021 № 987 и от 12.11.2021 № 1176), в составе проекта планировки территории и проекта межевания территории, в части территории, ограниченной улицей Троицкой, границами территориальной зоны застройки индивидуальными жилыми домами городского типа в городе Находке (далее – Документация по планировке территории), на основании Генерального плана Находкинского городского округа, Правил землепользования и застройки Находкинского городского округа, согласно приложению.
2. Утвердить прилагаемые:
  - 2.1. Задание на подготовку Документации по планировке территории, в границах, указанных в п. 1 данного постановления.
  - 2.2. Задание на выполнение инженерных изысканий для подготовки Документации по планировке территории, в границах, указанных в п. 1 данного постановления.
3. Управлению архитектуры, градостроительства и рекламы администрации Находкинского городского округа обеспечить приём предложений физических и юридических лиц о порядке, сроках подготовки и содержания документации по планировке территории, в составе проекта планировки территории и проекта межевания территории, со дня опубликования данного постановления.
4. Управлению внешних коммуникаций администрации Находкинского городского округа опубликовать данное постановление в официальном средстве массовой информации Находкинского городского округа в течение трех дней от даты его принятия.
5. Отделу делопроизводства администрации Находкинского городского округа (Атрашок) разместить данное постановление на официальном сайте Находкинского городского округа в сети Интернет.
6. Контроль за исполнением данного постановления «О подготовке документации по планировке территории и внесению изменений в документацию по планировке территории, утвержденную постановлением администрации Находкинского городского округа от 17.02.2014 № 288 (в редакции от 21.09.2021 № 987 и от 12.11.2021 № 1176)» возложить на заместителя главы администрации Находкинского городского округа Браташа Д.М.

**Глава Находкинского городского округа Т.В. Магинский**

Приложение  
к постановлению администрации  
Находкинского городского округа

Схема границ территории  
для подготовки документации по планировке территории и внесению изменений в документацию по планировке территории, утвержденную постановлением администрации Находкинского городского округа от 17.02.2014 № 288  
«Об утверждении документации по планировке территории», (в редакции постановлений администрации Находкинского городского округа от 21.09.2021 № 987 и от 12.11.2021 № 1176), в части территории, ограниченной улицей Троицкой, границами территориальной зоны застройки индивидуальными жилыми домами городского типа в городе Находке



Площадь территории, в отношении которой планируется подготовка документации по планировке территории и внесению изменений в документацию по планировке территории: 16775,71 кв.м

■ - границы территории, в отношении которой планируется подготовка документации по планировке территории и внесению изменений в документацию по планировке территории, утвержденную постановлением администрации Находкинского городского округа от 17.02.2014 № 288 (в редакции постановлений администрации Находкинского городского округа от 21.09.2021 № 987 и от 12.11.2021 № 1176)

№ п/п	Перечень основных требований	Содержание требований
1.	Основание для проектирования	Постановление администрации Находкинского городского округа
2.	Заказчик	Аветисян Саркис Самвелович
3.	Источник финансирования	Собственные средства заказчика
4.	Исполнитель	ООО «Находка Проект»
5.	Сроки и этапы подготовки проекта планировки территории	Срок подготовки документации по планировке территории 180 рабочих дней. Работы выполняются в два этапа: 1. Выполнение инженерных изысканий (60 рабочих дней); 2. Выполнение документации по планировке территории (120 рабочих дней).
6.	Местоположение, площадь и границы проектируемой территории	1. Часть территории, ограниченной улицей Троицкой, границами территориальной зоны застройки индивидуальными жилыми домами городского типа в городе Находке (далее – Территория). 2. Площадь Территории – 16775,71 м <sup>2</sup> 3. Границы Территории – см. приложение к постановлению администрации Находкинского городского округа.
7.	Материалы, предоставляемые Заказчиком	1. Отчет по инженерно-геодезическим изысканиям. 2. Отчет по инженерно-геологическим изысканиям. 3. Отчет по инженерно-экологическим изысканиям. 4. Материалы инженерных изысканий прошлых лет и других фондовых (архивных) материалов и данных. 5. Сведения по всем разделам ИСОГД. 6. Градостроительные регламенты на топографической съемке М 1:500, выполненной согласно заданию на выполнение инженерных изысканий. 7. Сведения по заключенным договорам аренды и купли – продажи земельных участков и муниципальном имуществе. 8. Рекомендации на подключение к инженерным сетям. 9. Выписки из Единого государственного реестра прав на недвижимое имущество и сделок с ним.
8.	Цель работы	Подготовка документации по планировке территории осуществляется в целях: - обеспечения устойчивого развития территорий, в том числе выделения элементов планировочной структуры, установления границ земельных участков и установления границ зон планируемого размещения объектов капитального строительства, - образования земельного участка путем перераспределения земельного участка с кадастровым номером 25:31:010305:694 в целях исключения изломанности границ, - изменения красных линий улиц, в соответствии с действующим законодательством Российской Федерации.
9.	Основные требования к проектным решениям	Документация по планировке территории должна соответствовать законодательству РФ, должна быть выполнена в соответствии со статьями 41.1, 42, 43, части 10 статьи 45, главы 5 Градостроительного кодекса РФ от 29.12.2004 № 190-ФЗ в действующей редакции, требованиям по обеспечению эффективности организации дорожного движения, указанными в части 1 статьи 11 Федерального закона от 29.12.2017 № 443-ФЗ «Об организации дорожного движения в Российской Федерации и о внесении изменений в отдельные законодательные акты Российской Федерации», требованиям технических регламентов, Техническим требованиям к отраслевым пространственным данным Приморского края, утвержденным приказом министерства архитектуры и градостроительной политики Приморского края от 02.02.2024 № 14-пр.
10.	Состав проекта	Документация по планировке территории, в составе проекта планировки территории и проекта межевания территории (далее - ДПТ)
11.	Требования к качеству, формату, количеству экземпляров подготовленного проекта, передаваемых Заказчику	1. Для утверждения ДПТ органами местного самоуправления Заказчику предоставляются проектные материалы (с сопроводительным письмом), в составе, указанном в п. 10 настоящего задания, выполненные в системе координат, используемой для ведения Единого государственного реестра недвижимости, прошедшие форматно-логический контроль на соответствие Техническим требованиям к отраслевым пространственным данным Приморского края, на бумажном носителе (в сброшюрованном альбоме, полноцветная печать) и в цифровом (электронном) виде в форматах doc (docx), dxf (dwg), pdf (jpg), mid/tif, XML, ТАВ на электронном носителе (1 экз.). 2. Для подготовки постановления о назначении публичных слушаний необходимо предоставить: электронную версию утверждаемых проектных материалов, прошедших форматно-логический контроль на соответствие Техническим требованиям к отраслевым пространственным данным Приморского края, в формате jpg, каждый файл не более 10 Мб; Положения в формате doc (docx); материалы ДПТ в электронном виде в соответствии с системой координат, используемой для ведения Единого государственного реестра недвижимости, на диске (2 экз.). 3. Для рассмотрения на публичных слушаниях ДПТ предоставляется в распечатанном виде (цветная печать) в 1 экземпляре и в электронном виде (презентационные материалы). 4. Презентацию по месту проведения публичных слушаний проводит специалист проектной организации. 5. В течение 3-х рабочих дней после публичных слушаний по рассмотрению ДПТ, Заказчику должны быть переданы: электронная версия утверждаемых проектных материалов, отработанных по замечаниям, полученным на публичных слушаниях, прошедших форматно-логический контроль на соответствие Техническим требованиям к отраслевым пространственным данным Приморского края, в формате jpg, каждый файл не более 10 Мб; Положения в формате doc (docx); материалы ДПТ в электронном виде в соответствии с системой координат, используемой для ведения Единого государственного реестра недвижимости, на диске (2 экз.). 6. После утверждения ДПТ в течение 3 рабочих дней, Исполнитель передает Заказчику результаты работ с актами выполненных работ согласно п. 10 настоящего задания. 7. В целях внесения сведений в Единый государственный реестр недвижимости проектные материалы предоставляются в формате XML, заверенные усиленной квалифицированной электронной подписью, на отдельном электронном носителе (CD-диск) – 1 шт.

Администрация Находкинского городского округа  
Приморского края

**ПОСТАНОВЛЕНИЕ**

06 мая 2024 г. г. Находка № 1059

**О подготовке документации по планировке территории и внесению изменений в документацию по планировке территории, утвержденную постановлением администрации Находкинского городского округа от 17.02.2014 № 288 (в редакции от 21.09.2021 № 987 и от 12.11.2021 № 1176)**

В соответствии со статьями 42, 43, 45, 46 Градостроительного кодекса Российской Федерации, Решением Думы Находкинского городского округа от 21.12.2022 № 56-НПА «О порядке подготовки, утверждения документации по планировке территории Находкинского городского округа, внесения изменений в такую документацию, отмены такой до-

8. В целях беспрепятственного размещения и использования данных разрабатываемой градостроительной документации в государственных информационных системах федерального, регионального и муниципального уровней векторный формат ДПТ должен соответствовать Техническим требованиям к отраслевым пространственным данным Приморского края.

УТВЕРЖДЕНО  
постановлением администрации  
Находкинского городского округа

**ЗАДАНИЕ**

на выполнение инженерных изысканий  
для подготовки документации по планировке территории  
и внесению изменений в документацию по планировке  
территории, утвержденную постановлением администрации  
Находкинского городского округа от 17.02.2014 № 288  
(в редакции от 21.09.2021 № 987 и от 12.11.2021 № 1176)

№ п/п	Наименование разделов	Содержание
1	Вид градостроительной документации	Документация по планировке территории, в составе проекта планировки территории и проекта межевания территории (далее – ДПТ).
2	Основание для выполнения работ	Постановление администрации Находкинского городского округа.
3	Исполнитель	Инженерные изыскания и (или) отдельные их виды выполняются лицами, указанными в части 2 статьи 47 Градостроительного кодекса Российской Федерации.
4	Основная нормативная правовая и методическая база	1. Градостроительный кодекс Российской Федерации. 2. Земельный кодекс Российской Федерации. 3. Постановление Правительства Российской Федерации от 31.03.2017 № 402 «Об утверждении Правил выполнения инженерных изысканий, необходимых для подготовки документации по планировке территории, перечня видов инженерных изысканий, необходимых для подготовки документации по планировке территории, и о внесении изменений в постановление Правительства Российской Федерации от 19 января 2006 г. № 20». 4. Приказ Министерства строительства и жилищно-коммунального хозяйства Российской Федерации от 25.04.2017 № 739/пр «Об утверждении требований к цифровым топографическим картам и цифровым топографическим планам, используемым при подготовке графической части документации по планировке территории». 5. СП 317.1325800.2017 «Свод правил. Инженерно-геодезические изыскания для строительства. Общие правила производства работ». 6. СП 11-104-97 «Свод правил по инженерным изысканиям для строительства. Инженерно-геодезические изыскания для строительства». 7. СП 438.1325800.2019 «Инженерные изыскания при планировке территорий. Общие требования». 8. СП 47.13330.2016 «Свод правил. Инженерные изыскания для строительства. Основные положения. Актуализированная редакция СНиП 11-02-96». 9. Действующие технические регламенты, санитарные правила и нормы, строительные нормы и правила, иные нормативные документы.
5	Виды изысканий	Инженерно-геодезические изыскания, инженерно-геологические изыскания, инженерно-экологические изыскания
6	Объект инженерных изысканий	Часть территории, ограниченной улицей Троицкой, границами территориальной зоны застройки индивидуальными жилыми домами городского типа в городе Находке (далее – Территория). Площадь Территории – 16775,71 м²
7	Границы территории проведения инженерных изысканий	Границы Территории - см. приложение к постановлению администрации Находкинского городского округа.
8	Описание планируемых к размещению объектов капитального строительства	Планируемые к размещению объекты капитального строительства отсутствуют.
9	Исходные данные	Сбор исходных данных, необходимых для выполнения инженерных изысканий в целях подготовки ДПТ осуществляет исполнитель.
10.	Инженерно-геодезические изыскания	
10.1.	Цель проведения инженерно-геодезических изысканий	Получение достоверных топографо-геодезических материалов и данных о ситуации и рельефе местности (в том числе дна водотоков, водоемов), существующих и строящихся (зданиях и сооружениях), элементов планировки, проявления опасных природных процессов и факторов техногенного воздействия, необходимых для подготовки документации по планировке территории, в соответствии с требованиями нормативных документов и настоящим заданием.
10.2.	Основные требования к результатам инженерно-геодезических изысканий для подготовки ДПТ	Инженерно-геодезические изыскания для подготовки ДПТ должны обеспечивать получение актуальных инженерно-топографических планов, материалов аэрофотосъемки, фоновых материалов (результатов ранее выполненных инженерных изысканий; топографических карт; данных космической съемки и дистанционного зондирования Земли) в графической и цифровой формах представления информации, необходимых для разработки проектов планировки территории и проектов межевания территории. 1. При производстве инженерно-геодезических изысканий руководствоваться действующими нормативными документами, общероссийскими и ведомственными инструкциями, указаниями, правилами и настоящим заданием; - выполнить топографическую съемку масштабом 1:500, сечение рельефа 0,5 м в границах изысканий; - выполнить съемку подземных коммуникаций в границах изысканий, с указанием глубин заложения подземных сетей, их типа; - выполнить камеральную обработку результатов съемки и подготовку топографического плана в цифровом виде; - подготовить технический отчет, состоящий из текстовой и графической частей, с предоставлением необходимой и достаточной информации для подготовки ДПТ. Технический отчет по результатам инженерно-геодезических изысканий, выполненных для подготовки ДПТ, должен быть выполнен в соответствии с подпунктами 5.1.23 и 5.1.24 пункта 5.1 раздела 5 СП 47.13330.2016 «Свод правил. Инженерные изыскания для строительства. Основные положения. Актуализированная редакция СНиП 11-02-96». 2. Работы произвести в местной системе координат, принятой для города Находки, и в Балтийской системе высот 1972 года, а также в системе координат МСК-25 (зона 2). 3. Объем указанных работ должен обеспечивать получение актуализированных топографических карт (планов) территории.

4.	Результаты выполненных инженерно-геодезических изысканий согласовать с уполномоченными органами исполнительной власти и получить заключение о принятии к дальнейшему использованию материалов топографо-геодезических работ. 5. По результатам выполненных инженерно-геодезических изысканий должен быть представлен технический отчет в графическом (на бумажном носителе) и цифровом (электронном) виде на электронном носителе (1 экз.). Информацию в текстовой форме представить в форматах DOC, DOCX, TXT, RTF, XLS, XLSX и ODF. Информацию в растровой модели представить в форматах TIFF, JPEG и PDF. Информацию в векторной модели представить в формате DWG. 6. Формат электронных файлов и состав содержащейся в них информации должны соответствовать требованиям, предъявляемым к размещению данных в геоинформационных системах.	
11	Инженерно-геологические изыскания	
11.1	Цель проведения инженерно-геологических изысканий	Получение необходимых и достаточных материалов и данных об инженерно-геологических условиях территории для выделения элементов планировочной структуры и установления границ земельных участков, на которых предполагается размещение объектов капитального строительства, включая линейные сооружения.
11.2	Основные требования к результатам инженерно-геологических изысканий для подготовки ДПТ	В составе инженерно-геологических изысканий выполняются: - сбор и обработка материалов и данных прошлых лет; - дешифрирование и анализ материалов и данных ДЗЗ; рекогносцировочное обследование при недостаточности имеющихся материалов; - инженерно-геологическая (инженерно-геокриологическая) съемка в масштабах, соответствующих градостроительной документации. Объем указанных работ должен обеспечивать получение информации о характеристиках инженерно-геологических условий Территории для принятия решений по ее использованию (определение планируемого размещения объектов) и оценки возможности воздействия на намечаемые объекты строительства опасных геологических и инженерно-геологических процессов и явлений. Работы произвести в местной системе координат, принятой для города Находки и в Балтийской системе высот 1972 года, а также в системе координат МСК-25 (зона 2). По результатам инженерно-геологических изысканий составляется технический отчет, состоящий из текстовой и графической частей. Технический отчет по результатам инженерно-геологических изысканий должен быть выполнен в соответствии с подпунктом 6.2.2.3 пункта 6.2 раздела 6 СП 47.13330.2016 «Свод правил. Инженерные изыскания для строительства. Основные положения. Актуализированная редакция СНиП 11-02-96». Технический отчет предоставляется на бумажном носителе и в цифровом (электронном) виде. Информацию в текстовой форме представить в форматах DOC, DOCX, TXT, RTF, XLS, XLSX и/или ODF. Информацию в растровой модели представить в форматах TIFF, JPEG и PDF. Информацию в векторном виде представить в формате DWG.
12	Инженерно-гидрометеорологические изыскания	
12.1	Инженерно-гидрометеорологические изыскания не выполняются в связи с достаточной изученностью гидрометеорологического режима территории, границ территорий с особыми условиями использования (зон затопления и водоохранных зон) и границ территорий, подверженных риску воздействия опасных гидрометеорологических процессов и явлений согласно архивных данных.	
13	Инженерно-экологические изыскания	
13.1	Цель проведения инженерно-экологических изысканий	Получение материалов и данных об экологическом состоянии территории, необходимых для принятия оптимальных градостроительных решений, выделения элементов планировочной структуры и границ территории с особыми условиями использования.
13.2	Основные требования к результатам инженерно-экологических изысканий для подготовки ДПТ	Инженерно-экологические изыскания для экологического обоснования ДПТ должны включать следующие работы: - сбор, обобщение и анализ опубликованных и фоновых материалов изысканий и исследований прошлых лет; - дешифрирование и анализ материалов и данных ДЗЗ; рекогносцировочное обследование территории с опробованием почв (или грунтов), поверхностных и подземных вод для установления фоновых характеристик состояния окружающей среды; - лабораторные исследования отобранных проб. Результаты инженерно-экологических изысканий представляются в виде технического отчета. Технический отчет по результатам инженерно-экологических изысканий для подготовки документации по планировке территории должен соответствовать подпункту 8.1.11 пункта 8.1 раздела 8 СП 47.13330.2016 «Свод правил. Инженерные изыскания для строительства. Основные положения. Актуализированная редакция СНиП 11-02-96», с учетом состава и объемов выполненных работ.
14	Место (адрес) передачи результатов выполненных работ	692904, Приморский край, г. Находка, ул. Школьная, д. 18

**Администрация Находкинского городского округа  
Приморского края**

**ПОСТАНОВЛЕНИЕ**

06 мая 2024 г. г. Находка № 1060

**Об отклонении от утверждения документации по внесению изменений в документацию по планировке территории, утвержденную постановлением администрации Находкинского городского округа от 12.10.2012 № 1734, и направлении на доработку**

В соответствии со статьями 45 и 46 Градостроительного кодекса Российской Федерации, решением Думы Находкинского городского округа от 21.12.2022 № 56-НПА «О порядке подготовки, утверждения документации по планировке территории Находкинского городского округа, внесения изменений в такую документацию, отмены такой документации или ее отдельных частей, признания отдельных частей такой документации не подлежащими применению», руководствуясь статьей 48 Устава Находкинского городского округа, на основании постановлений администрации Находкинского городского округа от 17.02.2022 № 155 «Об утверждении Правил землепользования и застройки Находкинского городского округа», от 08.09.2022 № 1308 «Об утверждении административного регламента предоставления муниципальной услуги «Подготовка и утвержде-

ние документации по планировке территории», от 14.02.2024 № 342 «О подготовке документации по внесению изменений в документацию по планировке территории, утвержденную постановлением администрации Находкинского городского округа от 12.10.2012 № 1734», от 04.04.2024 № 822 «О назначении публичных слушаний», на основании протокола публичных слушаний по рассмотрению документации по планировке территории от 19.04.2024 № 4, заключения о результатах публичных слушаний от 19.04.2024, опубликованного в газете «Находкинский рабочий» от 26.04.2024 № 31 (13890), администрация Находкинского городского округа

**ПОСТАНОВЛЯЕТ:**

1. Отклонить от утверждения документацию по внесению изменений в документацию по планировке территории, утвержденную постановлением администрации Находкинского городского округа от 12.10.2012 № 1734 «Об утверждении документации по планировке территории», в составе проекта планировки территории и проекта межевания территории, в части территории, ограниченной береговой полосой бухты Прогулочной, руслом ручья и границами водоразделов в городе Находке, и направить на доработку.
2. Управлению внешних коммуникаций администрации Находкинского городского округа опубликовать настоящее постановление в официальном печатном средстве массовой информации Находкинского городского округа в течение семи дней со дня регистрации постановления.
3. Отделу делопроизводства администрации Находкинского городского округа (Атрашок) разместить данное постановление на официальном сайте Находкинского городского округа.
4. Контроль за исполнением данного постановления «Об отклонении от утверждения документации по внесению изменений в документацию по планировке территории, утвержденную постановлением администрации Находкинского городского округа от 12.10.2012 № 1734, и направлении на доработку» возложить на заместителя главы администрации Находкинского городского округа Браташа Д.М.

**Глава Находкинского городского округа Т.В. Магинский**

Приложение  
к постановлению администрации  
Находкинского городского округа  
от 02 мая 2024 года № 1054

Схема границ территории для подготовки документации по внесению изменений в документацию по планировке территории, утвержденную постановлением администрации Находкинского городского округа от 14.07.2011 № 1135, в части территории, ограниченной улицей Привольной и береговой линией бухты Тунгус в городе Находке

Площадь территории для подготовки документации по внесению изменений в документацию по планировке территории: 121055,78 кв.м

■ - границы территории документации, в отношении которой планируется внесение изменений в документацию по планировке территории, утвержденную постановлением администрации НГО от 14.07.2011 № 1135

----- границы территории ДПТ, утвержденной постановлением администрации НГО от 14.07.2011 № 1135 «Об утверждении документации по планировке территории»

**Администрация Находкинского городского округа  
Приморского края**

**ПОСТАНОВЛЕНИЕ**

17 апреля 2024 г. г. Находка № 930

**О внесении изменений в постановление администрации Находкинского городского округа от 27.09.2022 № 1429 «Об утверждении схемы размещения объектов, на основании которой осуществляется использование земель или земельных участков, находящихся в государственной или муниципальной собственности, для возведения гражданами гаражей, являющихся некапитальными сооружениями, либо для стоянки технических или других средств передвижения инвалидов вблизи их места жительства в Находкинском городском округе»**

В соответствии со статьей 39.36-1 Земельного кодекса Российской Федерации, постановлением Правительства Приморского края от 10.11.2021 № 717-пп «О Порядке утверждения схемы размещения объектов, на основании которой осуществляется использование земель или земельных участков, находящихся в государственной или муниципальной собственности, для возведения гражданами гаражей, являющихся некапитальными сооружениями, либо для стоянки технических или других средств передвижения инвалидов вблизи их места жительства», Уставом Находкинского городского округа, администрация Находкинского городского округа

**ПОСТАНОВЛЯЕТ:**

1. Внести в постановление администрации Находкинского городского округа от 27.09.2022 № 1429 «Об утверждении схемы размещения объектов, на основании которой осуществляется использование земель или земельных участков, находящихся в государственной или муниципальной собственности, для возведения гражданами гаражей, являющихся некапитальными сооружениями, либо для стоянки технических или других средств передвижения инвалидов вблизи их места жительства в Находкинском городском округе» следующие изменения:

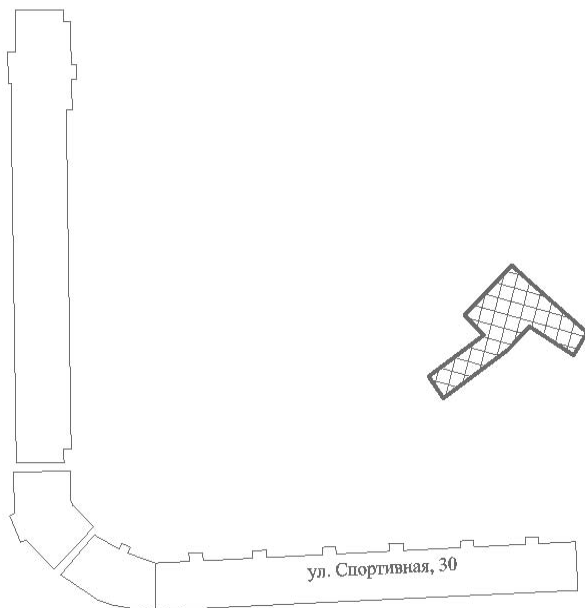
- 1.1. Позиции № 13, 39 и 56 изложить в новой редакции (приложение № 1).
- 1.2. Дополнить схему позицией № 132 (приложение № 2).
2. Управлению внешних коммуникаций администрации Находкинского городского округа опубликовать настоящее постановление в средствах массовой информации.
3. Отделу делопроизводства администрации Находкинского городского округа (Атрашок) разместить данное постановление на официальном сайте Находкинского городского округа в информационно-телекоммуникационной сети Интернет.
4. Контроль за исполнением данного постановления «О внесении изменений в постановление администрации Находкинского городского округа от 27.09.2022 № 1429 «Об утверждении схемы размещения объектов, на основании которой осуществляется использование земель или земельных участков, находящихся в государственной или муниципальной собственности, для возведения гражданами гаражей, являющихся некапитальными сооружениями, либо для стоянки технических или других средств передвижения инвалидов вблизи их места жительства в Находкинском городском округе» возложить на заместителя главы администрации Находкинского городского округа Браташа Д.М.

**Глава Находкинского городского округа Т.В. Магинский**

Приложение № 1  
к постановлению администрации  
Находкинского городского округа

№	Номер земельного участка (площадки)	адресный ориентир	Площадь, кв.м	Координаты		
				№	X	Y
13	010206-3	в 40 м на север от жилого дома по ул. Спортивная, 30	394	1	321105.86	2229544.56
				2	321115.28	2229557.75
Кадастровый квартал 25:31:010206	Приморский край, г. Находка			3	321119.83	2229553.19
				4	321131.22	2229564.49
				5	321126.99	2229569.36
				6	321115.88	2229582.53
				7	321110.7	2229579.3
				8	321117.29	2229568.72
				9	321112.02	2229563.67
				10	321100.9	2229548.11

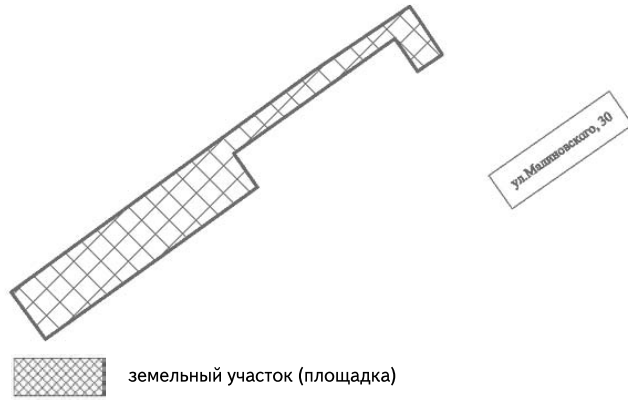
Срок размещения объектов на земельном участке (площадке) – 1 год



земельный участок (площадка)

№	Номер земельного участка (площадки)	адресный ориентир	Площадь, кв.м	Координаты		
				№	X	Y
39	010401-2	в 90 м на северо-запад от здания Малиновского, 30	2313	1	328553.56	2233230.23
				2	328529.23	2233196.4
Кадастровый квартал 25:31:010401	Приморский край, г. Находка			3	328503.53	2233160.32
				4	328519.01	2233148.97
				5	328591.82	2233248.8
				6	328610.15	2233276.08
				7	328613.1	2233280.47
				8	328608.15	2233284.02
				9	328597.23	2233291.25
				10	328591.68	2233283.06
				11	328596.65	2233279.7
				12	328602.48	2233275.59
				13	328564.64	2233222.47

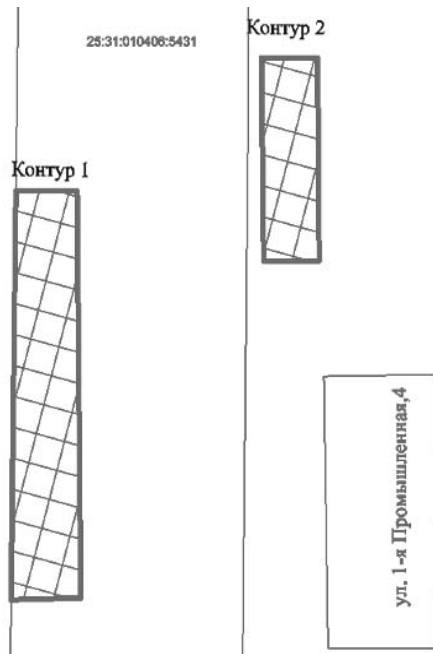
Срок размещения объектов на земельном участке (площадке) – 5 лет



земельный участок (площадка)

№	Номер земельного участка (площадки)	адресный ориентир	Площадь, кв.м	Координаты				
				№	X	Y		
56	010406-1	в 28 м на запад от здания по ул. 1-я Промышленная, 4	309	Контур 1				
				1	330858.17	2237524.82		
				2	330858.14	2237531.5		
				3	330815.07	2237531.9		
Кадастровый квартал 25:31:010406	Приморский край, г. Находка			4	330814.86	2237524.3		
				25:31:010406:5431	131	Контур 2		
				1		330872.26	2237557.77	
				2		330850.74	2237557.93	
3	330850.76	2237551.87						
				4	330872.27	2237551.64		

Срок размещения объектов на земельном участке (площадке) – 5 лет

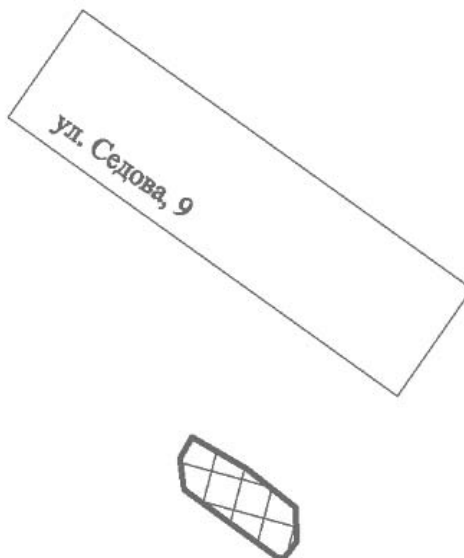


земельный участок (площадка)

Приложение № 2  
к постановлению администрации  
Находкинского городского округа

№	Номер земельного участка (площадки)	адресный ориентир	Площадь, кв.м	Координаты		
				№	X	Y
132	010210-14	в 18 м на юг от жилого дома по ул. Седова, 9	70	1	325701.58	2231604.03
				2	325704.66	2231603.6
Кадастровый квартал 25:31:010210	Приморский край, г. Находка			3	325706.82	2231604.84
				4	325703.68	2231610.34
				5	325699.8	2231615.32
				6	325696.46	2231615.47
				7	325694.47	2231613.95

Срок размещения объектов на земельном участке (площадке) – 1 год



земельный участок (площадка)

Администрация Находкинского городского округа  
Приморского края

**ПОСТАНОВЛЕНИЕ**

15 апреля 2024 г. г. Находка № 912

**О внесении изменений в муниципальную программу «Поддержка общественных инициатив на территории Находкинского городского округа» на 2022-2026 годы, утвержденную постановлением администрации Находкинского городского округа от 14.10.2021 № 1048**

В целях приведения муниципальной программы «Поддержка общественных инициатив на территории Находкинского городского округа» на 2022-2026 годы, утвержденной постановлением администрации Находкинского городского округа от 14.10.2021 № 1048 в соответствии с решением Думы Находкинского городского округа от 20.12.2023 № 250-НПА «О бюджете Находкинского городского округа на 2024 год и плановый период 2025-2026 годов», представлением Контрольно-счетной палаты Находкинского городского округа от 25.12.2023 № 4 по итогам контрольного мероприятия «Проверка эффективности использования средств бюджета Находкинского городского округа, выделенных на муниципальную программу «Поддержка общественных инициатив на территории Находкинского городского округа», руководствуясь ст. 48 Устава Находкинского городского округа, администрация Находкинского городского округа

**ПОСТАНОВЛЯЕТ:**

1. Внести в муниципальную программу «Поддержка общественных инициатив на территории Находкинского городского округа» на 2022-2026 годы (далее – муниципальная программа), утвержденную постановлением администрации Находкинского городского округа от 14.10.2021 № 1048, следующие изменения:

1.1. В паспорте муниципальной программы:  
1.1.1. Графу «Соисполнители муниципальной программы» изложить в следующей редакции:

Соисполнители муниципальной программы	Муниципальное казенное учреждение «Управление капитального строительства» Находкинского городского округа, муниципальное казенное учреждение «Управление городским хозяйством», муниципальное казенное учреждение «Управление по обеспечению деятельности органов местного самоуправления Находкинского городского округа».
---------------------------------------	---

1.1.2. Графу «Прогнозная оценка расходов муниципальной программы за счет средств федерального бюджета, краевого бюджета, бюджета Находкинского городского округа, в том числе по годам» изложить в следующей редакции:

Прогнозная оценка расходов муниципальной программы за счет средств федерального бюджета, краевого бюджета, бюджета Находкинского городского округа, в том числе по годам	Общий прогнозный объем финансирования муниципальной программы на весь период составляет 61051,18 тыс. руб., в том числе: - средства федерального бюджета – 0,00 тыс. руб. - средства бюджета Приморского края – 17248,41 тыс. руб. по годам: - 2022 год – 2590,39 тыс. руб.; - 2023 год – 14658,02 тыс. руб.; - 2024 год – 0 тыс. руб.; - 2025 год – 0 тыс. руб.; - 2026 год – 0 тыс. руб. - средства бюджета Находкинского городского округа – 43797,77 тыс. руб. по годам: - 2022 год – 5418,06 тыс. руб.; - 2023 год – 6258,26 тыс. руб.; - 2024 год – 12425,37 тыс. руб.; - 2025 год – 9848,04 тыс. руб.; - 2026 год – 9848,04 тыс. руб. - иные внебюджетные средства – 5,00 тыс. руб. по годам: - 2023 год – 5,00 тыс. руб.; - 2024 год – 0 тыс. руб.; - 2025 год – 0 тыс. руб.; - 2026 год – 0 тыс. руб.
--	--

1.1.3. Графу «Ресурсное обеспечение реализации муниципальной программы за счет средств федерального бюджета, краевого бюджета, бюджета Находкинского городского округа, в том числе по годам» изложить в следующей редакции:

Ресурсное обеспечение реализации муниципальной программы за счет средств федерального бюджета, краевого бюджета, бюджета Находкинского городского округа, в том числе по годам	Общий объем финансирования мероприятий муниципальной программы на весь период составляет 41355,10 тыс. руб., в том числе: - средства федерального бюджета – 0,00 тыс. руб. - средства бюджета Приморского края – 17248,41 тыс. руб. по годам: - 2022 год – 2590,39 тыс. руб.; - 2023 год – 14658,02 тыс. руб.; - 2024 год – 0 тыс. руб.; - 2025 год – 0 тыс. руб.; - 2026 год – 0 тыс. руб. - средства бюджета Находкинского городского округа – 24101,69 тыс. руб. по годам: - 2022 год – 5418,06 тыс. руб.; - 2023 год – 6258,26 тыс. руб.; - 2024 год – 12425,37 тыс. руб.; - 2025 год – 0 тыс. руб.; - 2026 год – 0 тыс. руб. - иные внебюджетные средства – 5,00 тыс. руб. по годам: - 2023 год – 5,00 тыс. руб.; - 2024 год – 0 тыс. руб.; - 2025 год – 0 тыс. руб.; - 2026 год – 0 тыс. руб.
--	---

1.2. Абзац седьмой раздела 5 «Механизм реализации муниципальной программы, изложить в новой редакции:  
«Соисполнители по реализации мероприятий муниципальной программы:

- муниципальное казенное учреждение «Управление капитального строительства» Находкинского городского округа;
- муниципальное казенное учреждение «Управление городским хозяйством»;
- муниципальное казенное учреждение «Управление по обеспечению деятельности органов местного самоуправления Находкинского городского округа», в части работы по взаимодействию с гражданами по осуществлению территориального общественного самоуправления.»

1.3. Приложение № 2 «Прогнозная оценка расходов муниципальной программы «Поддержка общественных инициатив на территории Находкинского городского округа» на 2022-2026 годы» к муниципальной программе изложить в новой редакции (приложение № 1).

1.4. Приложение № 3 «Ресурсное обеспечение реализации муниципальной программы за счет средств бюджета Находкинского городского округа»

№ 34 (13893) среда, 8 мая 2024 г.

округа, (тыс. руб.) «Поддержка общественных инициатив на территории Находкинского городского округа» на 2022-2026 годы к муниципальной программе изложить в новой редакции (приложение № 2).

1.5. Приложение № 4 «План реализации муниципальной программы «Поддержка общественных инициатив на территории Находкинского городского округа» на 2022-2026 годы» к муниципальной программе изложить в новой редакции (приложение № 3).

2. Управлению внешних коммуникаций администрации Находкинского городского округа опубликовать данное постановление в средствах массовой информации Находкинского городского округа.

3. Отделу делопроизводства администрации Находкинского городского округа (Атрашок) разместить данное постановление на официальном сайте Находкинского городского округа в сети Интернет в разделе «Постановления».

4. Отделу по связям с общественностью управления внешних коммуникаций администрации Находкинского городского округа (Файн) разместить текст муниципальной программы в актуальной редакции на официальном сайте Находкинского городского округа в сети Интернет в разделе «Муниципальные программы».

5. Контроль за исполнением настоящего постановления «О вне-

сении изменений в муниципальную программу «Поддержка общественных инициатив на территории Находкинского городского округа» на 2022-2026 годы, утвержденную постановлением администрации Находкинского городского округа от 14.10.2021 № 1048» возложить на заместителя главы администрации Находкинского городского округа – начальника управления внешних коммуникаций администрации Находкинского городского округа Валевич В.Н.

**Глава Находкинского городского округа  
Т.В. Магинский**

Приложение № 1  
к постановлению администрации  
Находкинского городского округа

«Приложение № 2  
к муниципальной программе  
«Поддержка общественных инициатив  
на территории Находкинского городского округа»  
на 2022-2026 годы, утвержденной постановлением администрации  
Находкинского городского округа  
от 14 октября 2021 года № 1048

**ПРОГНОЗНАЯ ОЦЕНКА РАСХОДОВ**  
муниципальной программы «Поддержка общественных инициатив на территории  
Находкинского городского округа» на 2022-2026 годы

№ п/п	Наименование	Источники ресурсного обеспечения	Оценка расходов (тыс. руб.), годы					
			Всего	2022	2023	2024	2025	2026
	Муниципальная программа «Поддержка общественных инициатив на территории Находкинского городского округа» на 2021-2026 годы	Всего	61051,18	8008,45	20921,28	12425,37	9848,04	9848,04
		Федеральный бюджет	-	-	-	-	-	-
		Краевой бюджет	17248,41	2590,39	14658,02	-	-	-
		Бюджет Находкинского городского округа	43797,77	5418,06	6258,26	12425,37	9848,04	9848,04
		Иные внебюджетные источники	5,00	-	5,00	-	-	-
1.	Оказание консультативно-методической поддержки по вопросам создания и организации деятельности ТОС	Всего	-	-	-	-	-	-
		Федеральный бюджет	-	-	-	-	-	-
		Краевой бюджет	-	-	-	-	-	-
		Бюджет Находкинского городского округа	-	-	-	-	-	-
		Иные внебюджетные источники	-	-	-	-	-	-
		Федеральный бюджет	-	-	-	-	-	-
		Краевой бюджет	-	-	-	-	-	-
		Бюджет Находкинского городского округа	-	-	-	-	-	-
		Иные внебюджетные источники	-	-	-	-	-	-
2.	Привлечение средств массовой информации к освещению опыта и результатов работы ТОС	Всего	-	-	-	-	-	-
		Федеральный бюджет	-	-	-	-	-	-
		Краевой бюджет	-	-	-	-	-	-
		Бюджет Находкинского городского округа	-	-	-	-	-	-
		Иные внебюджетные источники	-	-	-	-	-	-
3.	Проведение консультаций, круглых столов, выездных мероприятий, семинаров, конференций по вопросам создания ТОС	Всего	200,00	-	-	-	100,00	100,00
		Федеральный бюджет	-	-	-	-	-	-
		Краевой бюджет	-	-	-	-	-	-
		Бюджет Находкинского городского округа	200,00	-	-	-	100,00	100,00
		Иные внебюджетные источники	-	-	-	-	-	-
4.	Обеспечение организационной, поддержки деятельности территориального общественного самоуправления Находкинского городского округа	Всего	-	-	-	-	-	-
		Федеральный бюджет	-	-	-	-	-	-
		Краевой бюджет	-	-	-	-	-	-
		Бюджет Находкинского городского округа	-	-	-	-	-	-
		Иные внебюджетные источники	-	-	-	-	-	-
5.	Обеспечение финансовой поддержки деятельности территориального общественного самоуправления Находкинского городского округа	Всего	37297,77	5418,06	6258,26	12425,37	6598,04	6598,04
		Федеральный бюджет	-	-	-	-	-	-
		Краевой бюджет	-	-	-	-	-	-
		Бюджет Находкинского городского округа	37297,77	5418,06	6258,26	12425,37	6598,04	6598,04
		Иные внебюджетные источники	-	-	-	-	-	-
5.1.	Поддержка проектов, инициируемых жителями муниципальных образований, по решению вопросов местного значения	Всего	17253,41	2590,39	14663,02	-	-	-
		Федеральный бюджет	-	-	-	-	-	-
		Краевой бюджет	17248,41	2590,39	14658,02	-	-	-
		Бюджет Находкинского городского округа	-	-	-	-	-	-
		Иные внебюджетные источники	5,00	-	5,00	-	-	-
6.	Осуществление общественно значимых проектов, инициируемых жителями Находкинского городского округа	Всего	6300,00	-	-	-	3150,00	3150,00
		Федеральный бюджет	-	-	-	-	-	-
		Краевой бюджет	-	-	-	-	-	-
		Бюджет Находкинского городского округа	6300,00	-	-	-	3150,00	3150,00
		Иные внебюджетные источники	-	-	-	-	-	-
6.1.	Консультирование жителей	Всего	-	-	-	-	-	-
		Федеральный бюджет	-	-	-	-	-	-
		Краевой бюджет	-	-	-	-	-	-
		Бюджет Находкинского городского округа	-	-	-	-	-	-
		Иные внебюджетные источники	-	-	-	-	-	-
6.2.	Разработка проектно-сметной документации	Всего	300,00	-	-	-	150,00	150,00
		Федеральный бюджет	-	-	-	-	-	-
		Краевой бюджет	-	-	-	-	-	-
		Бюджет Находкинского городского округа	300,00	-	-	-	150,00	150,00
		Иные внебюджетные источники	-	-	-	-	-	-
6.3.	Выполнение строительно-монтажных работ	Всего	6 000,00	-	-	-	3 000,00	3 000,00
		Федеральный бюджет	-	-	-	-	-	-
		Краевой бюджет	-	-	-	-	-	-
		Бюджет Находкинского городского округа	6 000,00	-	-	-	3 000,00	3 000,00
		Иные внебюджетные источники	-	-	-	-	-	-

Приложение № 2  
к постановлению администрации  
Находкинского городского округа

«Приложение № 3  
к муниципальной программе «Поддержка общественных инициатив  
на территории Находкинского городского округа»  
на 2022-2026 годы, утвержденной постановлением администрации  
Находкинского городского округа  
от 14 октября 2021 года № 1048

**РЕСУРСНОЕ ОБЕСПЕЧЕНИЕ**  
реализации муниципальной программы за счет средств бюджета Находкинского городского округа, (тыс. руб.)  
«Поддержка общественных инициатив  
на территории Находкинского городского округа» на 2022-2026 годы

№ п/п	Наименование	Ответственный исполнитель, соисполнители	Код бюджетной классификации				Расходы (тыс. руб.), годы					
			ГРБС	РзПр	ЦСР	ВР	Всего	2022	2023	2024	2025	2026
1	Муниципальная программа	Отдел по связям с общественностью	4	5	6	7	8	9	10	11	12	14
							41355,10	8008,45	20921,28	12425,37	-	-

№ п/п	Наименование	Ответственный исполнитель, соисполнители	Код бюджетной классификации				Расходы (тыс. руб.), годы						
			ГРБС	РзПр	ЦСР	ВР	Всего	2022	2023	2024	2025	2026	
	«Поддержка общественных инициатив на территории Находкинского городского округа» на 2021-2026 годы, всего	управления внешних коммуникаций администрации НГО											
1.	Оказание консультативно-методической поддержки по вопросам создания и организации деятельности ТОС	Отдел по связям с общественностью управления внешних коммуникаций администрации НГО, МКУ «Управление по обеспечению деятельности ОМС НГО»											
2.	Привлечение средств массовой информации к освещению опыта и результатов работы ТОС	Отдел по связям с общественностью управления внешних коммуникаций администрации НГО											
3.	Проведение круглых столов, выездных мероприятий, семинаров, конференций по вопросам создания ТОС	Отдел по связям с общественностью управления внешних коммуникаций администрации НГО											
4.	Обеспечение организационной, поддержки деятельности территориального общественного самоуправления Находкинского городского округа, всего	Отдел по связям с общественностью управления внешних коммуникаций администрации НГО											
5.	Обеспечение финансовой поддержки деятельности территориального общественного самоуправления Находкинского городского округа, всего	Отдел по связям с общественностью управления внешних коммуникаций администрации НГО	851	0113	2890164080	630	11676,32	5418,06	6258,26	12425,37	-	-	-
5.1.	Поддержка проектов, инициируемых жителями муниципальных образований, по решению вопросов местного значения	Отдел по связям с общественностью управления внешних коммуникаций администрации НГО	851	0113	2890194030	244	17248,41	2590,39	14663,02	-	-	-	-
6.	Осуществление общественно значимых проектов, инициируемых жителями Находкинского городского округа	Отдел по связям с общественностью управления внешних коммуникаций администрации НГО											
6.1.	Консультирование жителей	Отдел по связям с общественностью управления внешних коммуникаций администрации НГО											
6.2.	Разработка проектно-сметной документации	МКУ «УКС»											
6.3.	Выполнение строительно-монтажных работ	МКУ «УКС», МКУ «Управление городским хозяйством»											

Приложение № 3  
к постановлению администрации  
Находкинского городского округа  
от 09 января 2024 года № 42

«Приложение № 4  
к муниципальной программе  
«Поддержка общественных инициатив  
на территории Находкинского городского округа»  
на 2022-2026 годы, утвержденной постановлением администрации Находкинского городского округа  
от 14 октября 2021 года № 1048

**ПЛАН РЕАЛИЗАЦИИ**  
муниципальной программы  
«Поддержка общественных инициатив  
на территории Находкинского городского округа»  
на 2022-2026 годы

№ п/п	Наименование	Ответственный исполнитель, соисполнители	Сроки реализации мероприятия	Наименование показателя	Ед. изм.	Показатель реализации мероприятия					Наименование целевого показателя (индикатора)	
						2022	2023	2024	2025	2026		
1.	Задача: Создание и развитие территориального общественного самоуправления											
1.1	Оказание консультативно-методической поддержки по	Отдел по связям с общественностью управления	2022-2026	Оказание консультативно-методической	Да/Нет (1/0)	1	1	1	1	1	1	Количество действующих территориальных
1	2	3	4	5	6	7	8	9	10	11	12	12
	вопросам создания и организации деятельности ТОС	внешних коммуникаций администрации НГО, МКУ «Управление по обеспечению деятельности ОМС НГО»		поддержки по вопросам создания и организации деятельности ТОС								общественных самоуправлений, созданных на территории Находкинского городского округа
1.2.	Освещение в средствах массовой информации опыта и результатов работы ТОС	Отдел по связям с общественностью управления внешних коммуникаций администрации НГО	2022-2026	Освещение в средствах массовой информации опыта и результатов работы ТОС	Да/Нет (1/0)	1	1	1	1	1	1	
1.3.	Проведение круглых столов, выездных мероприятий, семинаров, конференций по вопросам создания ТОС	Отдел по связям с общественностью управления внешних коммуникаций администрации НГО	2022-2026	Проведение круглых столов, выездных мероприятий, семинаров, конференций по вопросам создания ТОС	Да/Нет (1/0)	0	1	1	1	1	1	
1.4.	Обеспечение организационной, поддержки деятельности территориального общественного самоуправления Находкинского городского округа	Отдел по связям с общественностью управления внешних коммуникаций администрации НГО	2022-2026	Обеспечение организационной, поддержки деятельности территориального общественного самоуправления Находкинского городского округа	Да/Нет (1/0)	1	1	1	1	1	1	
1	2	3	4	5	6	7	8	9	10	11	12	
1.5.	Обеспечение финансовой поддержки деятельности территориального общественного самоуправления Находкинского городского округа	Отдел по связям с общественностью управления внешних коммуникаций администрации НГО	2022-2026	Количество ТОС, получивших финансовую поддержку их деятельности	ед.	9	12	10	10	10	10	
1.5.1.	Поддержка проектов, инициируемых жителями муниципальных образований, по решению вопросов местного значения	Отдел по связям с общественностью управления внешних коммуникаций администрации НГО		Количество проектов, получивших финансовую поддержку из средств краевого бюджета	ед.	6	16	-	-	-	-	
2.	Задача: Привлечение населения Находкинского городского округа к активному участию в решении проблем местного значения											
2.1.	Осуществление общественно значимых проектов, инициируемых жителями Находкинского городского округа	Отдел по связям с общественностью управления внешних коммуникаций администрации НГО, МКУ «УКС», МКУ «Управление городским хозяйством»	2022-2026	Количество общественно значимых проектов, инициируемых жителями Находкинского городского округа	ед.	0	0	1	2	2	2	Количество реализованных общественно значимых инициатив; доля жителей НГО, вовлеченных в активное участие в выявлении и определении степени приоритетности проблем местного значения
1	2	3	4	5	6	7	8	9	10	11	12	
2.1.1.	Консультирование жителей	Отдел по связям с общественностью управления внешних коммуникаций администрации НГО, МКУ «Управление по обеспечению деятельности ОМС НГО»	2022-2026	Консультирование жителей	Да/Нет (1/0)	0	0	1	1	1	1	
2.1.2.	Разработка проектно-сметной документации	МКУ «УКС»	2022-2026	Разработка проектно-сметной документации	Да/Нет (1/0)	0	0	1	2	2	2	
2.1.3.	Выполнение строительно-монтажных работ	МКУ «УКС», МКУ «Управление городским хозяйством»	2022-2026	Выполнение строительно-монтажных работ	Да/Нет (1/0)	0	0	1	2	2	2	

Учредители:  
Администрация Находкинского городского округа,  
692904, г. Находка, Находкинский пр-кт, 16;  
МАУ Редакция газеты «Находкинский рабочий»,  
692903, г. Находка, ул. Гагарина, 14.  
Издатель: МАУ Редакция газеты «Находкинский рабочий»,  
692903, г. Находка, ул. Гагарина, 14.  
Адрес редакции:  
692904, Приморский край, г. Находка, Находкинский пр-кт, 18.  
Газета выходит по средам и пятницам.

**Директор**  
**Ю.А. Чайкина**  
Газета перерегистрирована 30 апреля 2009 года Управлением Федеральной службы по надзору в сфере связи и массовых коммуникаций по Приморскому краю. Свидетельство о регистрации средства массовой информации ПИ № ТУ 25-00083.

**Главный редактор О.В. Трофимова**  
(4236) 65-72-50  
**Отдел рекламы (4236) 74-66-81**  
**Специальный корреспондент**  
**В. Пантюхов (4236) 74-66-81**  
gazeta@nr-citynews.ru  
reklama@nr-citynews.ru

Расценки на размещение рекламы 1 см<sup>2</sup> - от 20 до 40 руб.  
Гибкая система скидок.  
Отпечатано в типографии ИП Якунин г. Находка, Находкинский пр-кт, 44-г.  
Тираж 1000. Индекс 53410. Объем 1 п.л. Печать офсетная. Подписана в печать 7.05.2024 г. по графику - 14.00, фактически - 14.00. В розницу - цена свободная.  
Материалы под знаком «Реклама», «На правах рекламы» опубликованы на коммерческой основе.  
**Редакция не несет ответственности за достоверность содержания рекламных материалов.**