

Администрация Находкинского городского округа  
Приморского края

ПОСТАНОВЛЕНИЕ

13 сентября 2024 г. г. Находка № 2116

**О внесении изменения в административный регламент предоставления муниципальной услуги «Выдача справок об участии (неучастии) в приватизации жилых помещений», утвержденный постановлением администрации Находкинского городского округа от 30.12.2021 № 1413**

В соответствии с Гражданским кодексом РФ, Федеральным законом от 27.07.2010 № 210 - ФЗ «Об организации предоставления государственных и муниципальных услуг», постановлением администрации Находкинского городского округа от 08.09.2022 № 1307 «Об утверждении Порядка разработки и утверждения административных регламентов предоставления муниципальных услуг», статьей 48 Устава Находкинского городского округа, администрация Находкинского городского округа

ПОСТАНОВЛЯЕТ:

1. Внести изменение в пункт 5.6. раздела 5 «Досудебное (внесудебное) обжалование заявителем решений и действий (бездействия) органа, предоставляющего муниципальную услугу, должностного лица органа, предоставляющего муниципальную услугу, либо муниципального служащего, многофункционального центра, работника многофункционального центра» административного регламента предоставления муниципальной услуги «Выдача справок об участии (неучастии) в приватизации жилых помещений», утвержденный постановлением администрации Находкинского городского округа от 30.12.2021 № 1413 (далее - Регламент), изложив пункт 5.6 в следующей редакции:

«5.6. В случае установления, в ходе или по результатам рассмотрения жалобы, признаков состава административного правонарушения или преступления должностные лица, указанные в пункте 5.3 настоящего Регламента, наделенные полномочиями по рассмотрению жалоб, незамедлительно направляют имеющиеся материалы в органы прокуратуры.»

2. Управлению внешних коммуникаций администрации Находкинского городского округа опубликовать данное постановление в средствах массовой информации Находкинского городского округа.

3. Отделу делопроизводства администрации Находкинского городского округа (Атрашок) разместить данное постановление на официальном сайте Находкинского городского округа в сети Интернет.

4. Управлению имуществом администрации Находкинского городского округа (Пивоварова):

4.1. Разместить в актуальной редакции в реестре муниципальных услуг (функций), предоставляемых (осуществляемых) администрацией Находкинского городского округа, а также услуг, предоставляемых муниципальными учреждениями (предприятиями) Находкинского городского округа, административный регламент предоставления муниципальной услуги «Выдача справок об участии (неучастии) в приватизации жилых помещений».

4.2 Направить обзор изменений, вносимых в административный регламент предоставления муниципальной услуги «Выдача справок об участии (неучастии) в приватизации жилых помещений», в краевое государственное автономное учреждение Приморского края «Многофункциональный центр предоставления государственных и муниципальных услуг в Приморском крае.

5. Организационному отделу администрации Находкинского городского округа (Божок) осуществить контроль за своевременным включением муниципальной услуги «Выдача справок об участии (неучастии) в приватизации жилых помещений» в реестр муниципальных услуг (функций) в актуальной редакции.

6. Управлению информатизации администрации Находкинского городского округа (Сергеева) обеспечить подключение рабочих мест к защищенному каналу связи и к информационным системам межведомственного электронного взаимодействия для оказания муниципальных услуг (функций).

7. Контроль за исполнением данного постановления «О внесении изменений в административный регламент предоставления муниципальной услуги «Выдача справок об участии (неучастии) в приватизации жилых помещений», утвержденный постановлением администрации Находкинского городского округа от 30.12.2021 № 1413, возложить на первого заместителя главы администрации Находкинского городского округа Кудинову Я.В.

Глава Находкинского городского округа Т.В. Магинский

Администрация Находкинского городского округа  
Приморского края

ПОСТАНОВЛЕНИЕ

13 сентября 2024 г. г. Находка № 2124

**О внесении изменений в постановление администрации Находкинского городского округа от 27.09.2022 № 1429**

**«Об утверждении схемы размещения объектов, на основании которой осуществляется использование земель или земельных участков, находящихся в государственной или муниципальной собственности, для возведения гражданами гаражей, являющихся некапитальными сооружениями, либо для стоянки технических или других средств передвижения инвалидов вблизи их места жительства в Находкинском городском округе»**

В соответствии со статьей 39.36-1 Земельного кодекса Российской Федерации, постановлением Правительства Приморского края от 10.11.2021 № 717-пп «О Порядке утверждения схемы размещения объектов, на основании которой осуществляется использование земель или земельных участков, находящихся в государственной или муниципальной собственности, для возведения гражданами гаражей, являющихся некапитальными сооружениями, либо для стоянки технических или других средств передвижения инвалидов вблизи их места жительства», Уставом Находкинского городского округа, администрация Находкинского городского округа

ПОСТАНОВЛЯЕТ:

1. Внести в постановление администрации Находкинского городского округа от 27.09.2022 № 1429 «Об утверждении схемы размещения объектов, на основании которой осуществляется использование земель или земельных участков, находящихся в государственной или муниципальной собственности, для возведения гражданами гаражей, являющихся некапитальными сооружениями, либо для стоянки технических или других средств передвижения инвалидов вблизи их места жительства в Находкинском городском округе» изменения, изложив позиции № 100, № 105 и № 107 в новой редакции (приложение).

2. Управлению внешних коммуникаций администрации Находкинского городского округа опубликовать настоящее постановление в средствах массовой информации.

3. Отделу делопроизводства администрации Находкинского городского округа (Атрашок) разместить данное постановление на официальном сайте Находкинского городского округа в информационно-телекоммуникационной сети Интернет.

4. Контроль за исполнением данного постановления «О внесении изменений в постановление администрации Находкинского городского округа от 27.09.2022 № 1429 «Об утверждении схемы размещения объектов, на основании которой осуществляется использование земель или земельных участков, находящихся в государственной или муниципальной собственности, для возведения гражданами гаражей, являющихся некапиталь-

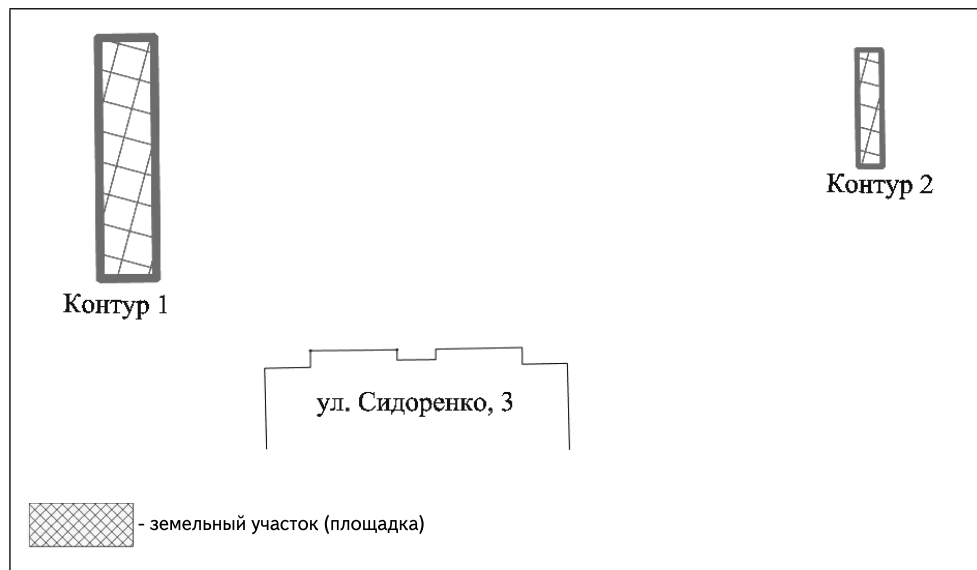
ными сооружениями, либо для стоянки технических или других средств передвижения инвалидов вблизи их места жительства в Находкинском городском округе» возложить на заместителя главы администрации Находкинского городского округа Браташа Д. М.

Глава Находкинского городского округа Т.В. Магинский

Приложение  
к постановлению администрации  
Находкинского городского округа

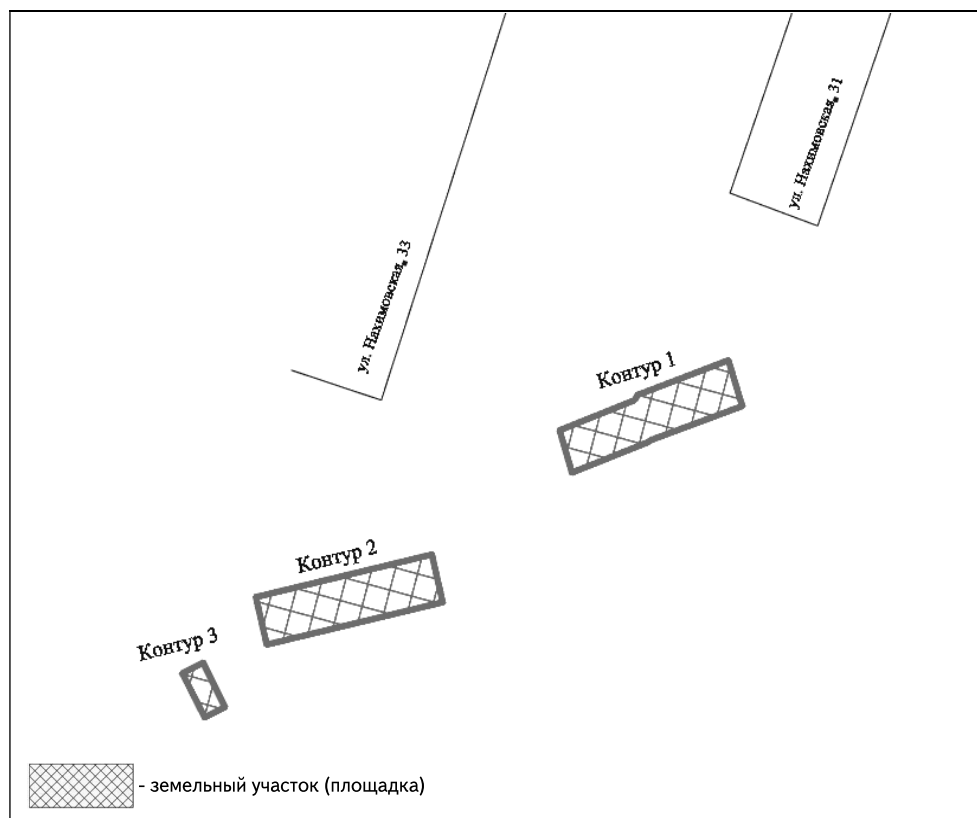
№	Номер земельного участка (площадки)	адресный ориентир	Площадь, кв.м	Координаты		
				№	X	Y
100	010402-1	в 20 м на северо-запад и в 42 м на северо-восток от дома по улице Сидоренко, 3	154	Контур 1		
				1	329793.98	2232496.73
				2	329794.04	2232502.73
				3	329768.3	2232502.97
	Кадастровый квартал 25:31:010402	Приморский край, г. Находка		4	329768.24	2232496.97
			32	Контур 2		
				1	329792.7	2232577.93
				2	329792.69	2232580.54
				3	329780.24	2232580.68
				4	329780.26	2232578.07

Срок размещения объектов на земельном участке (площадке) — 5 лет



№	Номер земельного участка (площадки)	адресный ориентир	Площадь, кв.м	Координаты		
				№	X	Y
105	010209-9	в 22 м на юго-запад от дома по улице Нахимовская, 31, в 35 м на юго-запад от дома по улице Нахимовская, 33	161	Контур 1		
				1	324733.37	2230033.56
				2	324737.51	2230044.07
				3	324738.22	2230044.48
				4	324743.01	2230057.22
				5	324736.7	2230059.16
				6	324732.07	2230046.49
				7	324731.66	2230045.76
			8	324727.54	2230035.29	
			170	Контур 2		
				1	324710.42	2229990.98
				2	324716.27	2230015.65
				3	324709.71	2230017.17
				4	324703.88	2229992.5
			22	Контур 3		
				1	324699.93	2229980.67
				2	324701.38	2229983.58
				3	324695.28	2229986.63
				4	324693.85	2229983.81

Срок размещения объектов на земельном участке (площадке) — 5 лет



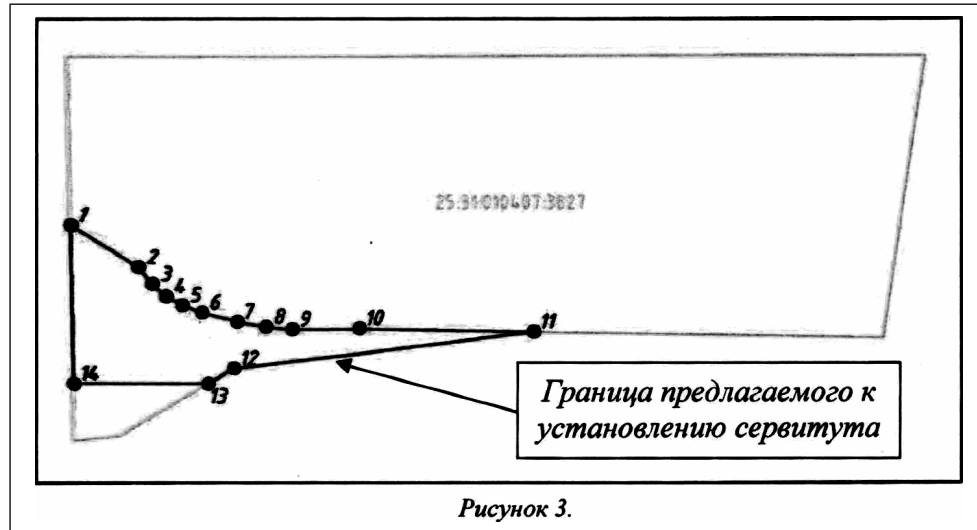
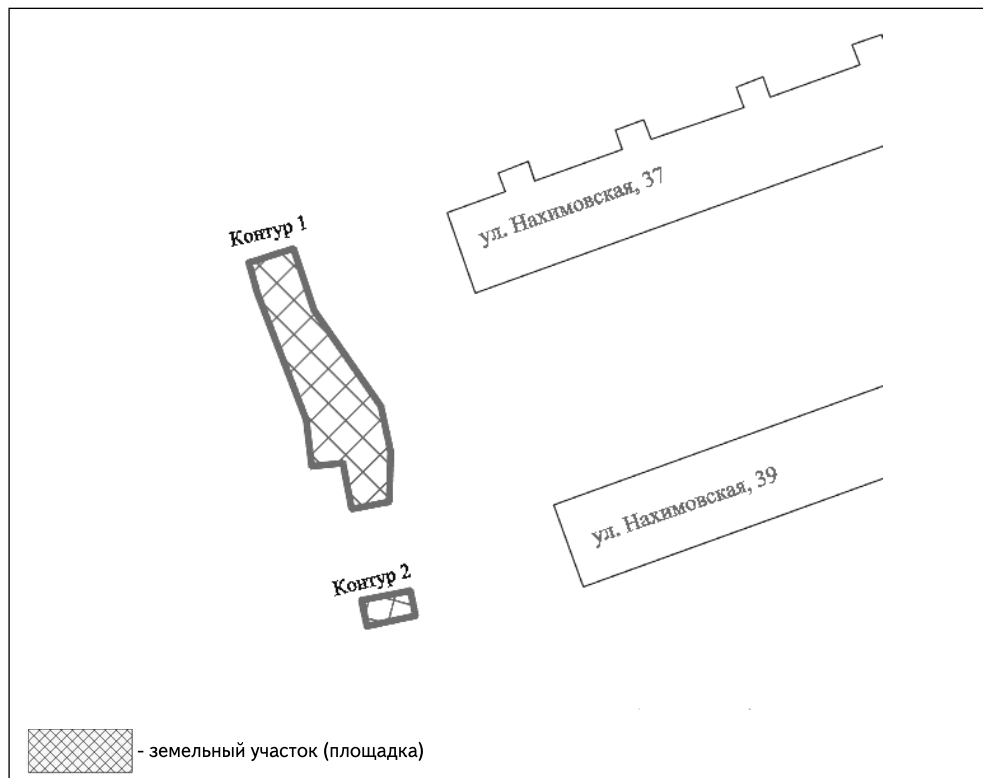
№	Номер земельного участка (площадки)	адресный ориентир	Площадь, кв.м	Координаты		
				№	X	Y
107	010209-11	в 20 м на юго-запад от дома по улице Нахимовская, 37, в 22 м на запад от дома по улице Нахимовская, 39 Приморский край, г. Находка	261	Контур 1		
			1	324782.57	2229816.4	
			2	324784.41	2229822.21	
			3	324776.32	2229824.92	
			4	324763.83	2229833.63	
			5	324757.86	2229834.91	
			6	324751.35	2229834.72	
			7	324750.41	2229829.82	
			8	324756.41	2229828.68	
			9	324755.99	2229824.61	
			22	Контур 2		
			1	324739.77	2229837.47	
			2	324738.5	2229831.11	
			3	324735.11	2229831.81	
			4	324736.47	2229838.15	

Срок размещения объектов на земельном участке (площадке) — 5 лет

Перечень характерных точек для земельных участков, формируемых в соответствии со схемами

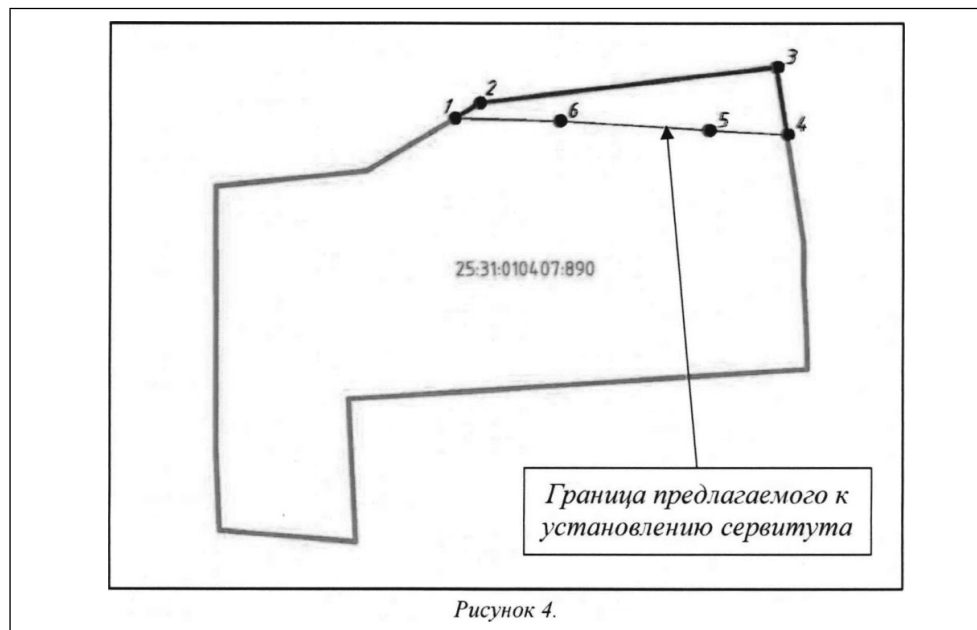
Граница установления сервитута на земельном участке с кадастровым номером 25:31:010407:3827, площадью 240,6 кв.м

Обозначение характерных точек	Значения координат характерных точек, м	
	X	Y
1	329227.6886	2236880.4611
2	329223.4100	2236887.4000
3	329221.6600	2236888.8200
4	329220.3800	2236890.2300
5	329219.5000	2236891.8500
6	329218.7100	2236893.9400
7	329217.8000	2236897.5600
8	329217.2500	2236900.5200
9	329217.0100	2236903.2300
10	329217.1000	2236910.1200
11	329216.7200	2236928.0800
12	329213.0400	2236897.2500
13	329211.4672	2236894.5992
14	329211.4836	2236880.7909
1	329227.6886	2236880.4611



Граница установления сервитута на земельном участке с кадастровым номером 25:31:010407:890, площадью 134,0 кв.м

Обозначение характерных точек	Значения координат характерных точек, м	
	X	Y
1	329211.4672	2236894.5992
2	329213.0400	2236897.2500
3	329216.7200	2236928.0800
4	329209.8318	2236929.1919
5	329210.2400	2236921.0300
6	329211.2000	2236905.5400
1	329211.4672	2236894.5992



Администрация Находкинского городского округа  
Приморского края

**ПОСТАНОВЛЕНИЕ**

16 сентября 2024 г. г. Находка № 2135

**Об установлении публичных сервитутов**

В соответствии со статьей 23 Земельного кодекса Российской Федерации, статьей 48 Устава Находкинского городского округа, администрация Находкинского городского округа

**ПОСТАНОВЛЯЕТ:**

- Установить бессрочно публичные сервитуты в отношении следующих земельных участков, формируемых в соответствии со схемами расположения земельных участков:
  - 1.1. На земельном участке с кадастровым номером 25:31:010407:3827 площадью 240,6 кв.м - в целях прохода и проезда.
  - 1.2. На земельном участке с кадастровым номером 25:31:010407:890 площадью 134,0 кв.м - в целях прохода и проезда.
- Утвердить границы публичных сервитутов на земельных участках, указанных в пункте 1 настоящего постановления (прилагаются).
- Отделу делопроизводства администрации Находкинского городского округа (Атрашок) в течение пяти рабочих дней со дня принятия постановления разместить данное постановление на официальном сайте Находкинского городского округа в сети Интернет.
- Управлению внешних коммуникаций администрации Находкинского городского округа опубликовать данное постановление в официальных средствах массовой информации Находкинского городского округа.
- Управлению землепользования и застройки администрации Находкинского городского округа (Солдаткина) в течение пяти рабочих дней со дня принятия данного постановления:
  - 5.1. Направить копию постановления, а также описание границ публичного сервитута в Находкинский межмуниципальный отдел управления Росреестра по Приморскому краю.
  - 5.2. Направить правообладателям земельных участков, указанных в пункте 1 данного постановления, копию постановления.
- Контроль за исполнением данного постановления «Об установлении публичных сервитутов» возложить на заместителя главы администрации Находкинского городского округа Браташа Д.М.

Глава Находкинского городского округа Т.В. Магинский

УТВЕРЖДЕНЫ  
постановлением администрации  
Находкинского городского округа

Границы публичных сервитутов

Местоположение публичного сервитута	Российская Федерация, Приморский край, Находкинский городской округ, город Находка
Система координат	МСК-25, зона 2
Метод определения координат и средняя квадратическая погрешность положения характерных точек (Mt) в метрах	Картометрический, Mt = 0,0005*500=0,25 м (величина СКП принимается равной 0,0005 метра в масштабе планов Документации по планировке территории)

